

OPTIMALIZACE TRAŽOVÉHO ÚSEKU MĚLNÍK (VČ.) – LITOMĚŘICE (MIMO)

ANALÝZA ŽELEZNIČNÍCH PŘEJEZDŮ

11/2023

Zpracovali: **Ing. Radka Krumpová**
 Ing. Matěj Mareš

O B S A H

1	ŽELEZNIČNÍ PŘEJEZDY	10
1.1	ŽELEZNIČNÍ PŘEJEZDY	10
1.2	OPATŘENÍ	13
1.3	PŘEJEZD P2934	14
1.4	PŘEJEZD P2935	15
1.5	PŘEJEZD P2936	20
1.6	PŘEJEZD P2937	23
1.7	PŘEJEZD P2938	27
1.8	PŘEJEZD P2939	31
1.9	PŘEJEZD P2940	35
1.10	PŘEJEZD P2941	39
1.11	PŘEJEZD P2942	43
1.12	PŘEJEZD P2943	50
1.13	PŘEJEZD P2944	59
1.14	PŘEJEZD P2945	60
1.15	PŘEJEZD P2946	61
1.16	PŘEJEZD P2947	62
1.17	PŘEJEZD P2948	76
1.18	PŘEJEZD P2949	86
1.19	PŘEJEZD P2950	90
1.20	PŘEJEZD P2951	97
1.21	PŘEJEZD P2952	101
1.22	PŘEJEZD P2953	105
1.23	PŘEJEZD P2954	107
1.24	PŘEJEZD P2956	115
1.25	PŘEJEZD P2957	117
1.26	PŘEJEZD P2958	121
1.27	PŘEJEZD P2959	125
1.28	PŘEJEZD P2960	130
2	INVESTIČNÍ A PROVOZNÍ NÁKADY	134
3	DOBY UZAVŘENÍ PŘEJEZDŮ	135
4	VLIV NA EKONOMICKÉ HODNOCENÍ	136
5	SEZNAM PŘÍLOH	137
5.2	VIZUALIZACE	138
5.3	DOKLADY	138

SEZNAM OBRÁZKŮ

OBRÁZEK 1.1 – PŘEHLED ŽELEZNIČNÍCH PŘEJEZDŮ NA TRATI MĚLNÍK – LITOMĚŘICE, 1. ČÁST	11
OBRÁZEK 1.2 – PŘEHLED ŽELEZNIČNÍCH PŘEJEZDŮ NA TRATI MĚLNÍK – LITOMĚŘICE, 2. ČÁST	12
OBRÁZEK 1.3 – PŘEHLED ŽELEZNIČNÍCH PŘEJEZDŮ NA TRATI MĚLNÍK – LITOMĚŘICE, 3. ČÁST	12
OBRÁZEK 1.4 – PŘEJEZD P2934, ZDROJ MAPS.GOOGLE.COM, MAPY.CZ	14
OBRÁZEK 1.5 – PŘEJEZD P2935, ZDROJ MAPS.GOOGLE.COM, MAPY.CZ	15
OBRÁZEK 1.6 – SITUACE NADJEZDU	16
OBRÁZEK 1.7 – PODÉLNÝ PROFIL	16
OBRÁZEK 1.8 – ZÁKRES NADJEZDU DO ÚZEMNĚ PLÁNOVACÍ DOKUMENTACE	17
OBRÁZEK 1.9 – ZÁKRES NADJEZDU DO KATASTRÁLNÍ MAPY	17
OBRÁZEK 1.10 – SITUACE OBJÍZDNÉ KOMUNIKACE	19
OBRÁZEK 1.11 – PŘEJEZD P2936, ZDROJ MAPY.CZ	20
OBRÁZEK 1.12 – SITUACE PODCHODU	21
OBRÁZEK 1.13 – ZÁKRES SITUACE PODCHODU DO ÚZEMNĚ PLÁNOVACÍ DOKUMENTACE	21
OBRÁZEK 1.14 – ZÁKRES SITUACE PODCHODU DO KATASTRÁLNÍ MAPY	22
OBRÁZEK 1.15 – PŘEJEZD P2937, ZDROJ MAPS.GOOGLE.COM, MAPY.CZ	23
OBRÁZEK 1.16 – SITUACE PODCHODU	24
OBRÁZEK 1.17 – ZÁKRES SITUACE PODCHODU DO ÚZEMNĚ PLÁNOVACÍ DOKUMENTACE	24
OBRÁZEK 1.18 – ZÁKRES SITUACE PODCHODU DO KATASTRÁLNÍ MAPY	25
OBRÁZEK 1.19 – PŘEJEZD P2938, MAPS.GOOGLE.COM, ZDROJ MAPY.CZ	27
OBRÁZEK 1.20 – SITUACE PODCHODU A ROZŠÍŘENÍ OBJÍZDNÉ KOMUNIKACE	28
OBRÁZEK 1.21 – ZÁKRES SITUACE PODCHODU A ROZŠÍŘENÍ OBJÍZDNÉ KOMUNIKACE DO ÚZEMNĚ PLÁNOVACÍ DOKUMENTACE	28
OBRÁZEK 1.22 – ZÁKRES SITUACE PODCHODU A ROZŠÍŘENÍ OBJÍZDNÉ KOMUNIKACE DO KATASTRÁLNÍ MAPY	29
OBRÁZEK 1.23 – PŘEJEZD P2939, ZDROJ MAPY.CZ	31
OBRÁZEK 1.24 – SITUACE PODCHODU A ROZŠÍŘENÍ OBJÍZDNÉ KOMUNIKACE	32
OBRÁZEK 1.25 – ZÁKRES SITUACE PODCHODU A ROZŠÍŘENÍ OBJÍZDNÉ KOMUNIKACE DO ÚZEMNĚ PLÁNOVACÍ DOKUMENTACE	32
OBRÁZEK 1.26 – ZÁKRES SITUACE PODCHODU A ROZŠÍŘENÍ OBJÍZDNÉ KOMUNIKACE DO KATASTRÁLNÍ MAPY	33
OBRÁZEK 1.27 – PŘEJEZD P2940, ZDROJ MAPY.CZ	35
OBRÁZEK 1.28 – SITUACE PODCHODU A ROZŠÍŘENÍ OBJÍZDNÉ KOMUNIKACE	36
OBRÁZEK 1.29 – ZÁKRES SITUACE PODCHODU A ROZŠÍŘENÍ OBJÍZDNÉ KOMUNIKACE DO ÚZEMNĚ PLÁNOVACÍ DOKUMENTACE	36
OBRÁZEK 1.30 – ZÁKRES SITUACE PODCHODU A ROZŠÍŘENÍ OBJÍZDNÉ KOMUNIKACE DO KATASTRÁLNÍ MAPY	37
OBRÁZEK 1.31 – PŘEJEZD P2941, ZDROJ MAPY.CZ	39
OBRÁZEK 1.32 – SITUACE PODCHODU A ROZŠÍŘENÍ OBJÍZDNÉ KOMUNIKACE	40
OBRÁZEK 1.33 – ZÁKRES SITUACE PODCHODU A ROZŠÍŘENÍ OBJÍZDNÉ KOMUNIKACE DO ÚZEMNĚ PLÁNOVACÍ DOKUMENTACE	40
OBRÁZEK 1.34 – ZÁKRES SITUACE PODCHODU A ROZŠÍŘENÍ OBJÍZDNÉ KOMUNIKACE DO KATASTRÁLNÍ MAPY	41
OBRÁZEK 1.35 – PŘEJEZD P2942, ZDROJ MAPY.CZ	43
OBRÁZEK 1.36 – SITUACE OBJÍZDNÉ KOMUNIKACE	44
OBRÁZEK 1.37 – PODÉLNÝ PROFIL	44

OBRÁZEK 1.38 – ZÁKRES OBJÍZDNÉ KOMUNIKACE DO ÚZEMNĚ PLÁNOVACÍ DOKUMENTACE	45
OBRÁZEK 1.39 – ZÁKRES OBJÍZDNÉ KOMUNIKACE DO KATASTRÁLNÍ MAPY	45
OBRÁZEK 1.40 – SITUACE OBJÍZDNÉ KOMUNIKACE	47
OBRÁZEK 1.41 – PODÉLNÝ PROFIL	47
OBRÁZEK 1.42 – ZÁKRES OBJÍZDNÉ KOMUNIKACE DO ÚZEMNĚ PLÁNOVACÍ DOKUMENTACE	48
OBRÁZEK 1.43 – ZÁKRES OBJÍZDNÉ KOMUNIKACE DO KATASTRÁLNÍ MAPY	48
OBRÁZEK 1.44 – PŘEJEZD P2943, ZDROJ MAPY.CZ	50
OBRÁZEK 1.45 – SITUACE NADJEZDU	51
OBRÁZEK 1.46 – PODÉLNÝ PROFIL	51
OBRÁZEK 1.47 – ZÁKRES NADJEZDU DO ÚZEMNĚ PLÁNOVACÍ DOKUMENTACE	52
OBRÁZEK 1.48 – ZÁKRES NADJEZDU DO KATASTRÁLNÍ MAPY	53
OBRÁZEK 1.49 – SITUACE NADJEZDU	55
OBRÁZEK 1.50 – PODÉLNÝ PROFIL	55
OBRÁZEK 1.51 – ZÁKRES NADJEZDU DO ÚZEMNĚ PLÁNOVACÍ DOKUMENTACE	56
OBRÁZEK 1.52 – ZÁKRES NADJEZDU DO KATASTRÁLNÍ MAPY	56
OBRÁZEK 1.53 – PŘEJEZD P2944, ZDROJ MAPS.GOOGLE.COM, MAPY.CZ	59
OBRÁZEK 1.54 – PŘEJEZD P2945, ZDROJ MAPY.CZ	60
OBRÁZEK 1.55 – PŘEJEZD P2946, ZDROJ MAPY.CZ	61
OBRÁZEK 1.56 – PŘEJEZD P2947, ZDROJ MAPY.CZ	62
OBRÁZEK 1.57 – SITUACE NADJEZDU	63
OBRÁZEK 1.58 – PODÉLNÝ PROFIL	63
OBRÁZEK 1.59 – ZÁKRES NADJEZDU DO ÚZEMNĚ PLÁNOVACÍ DOKUMENTACE	64
OBRÁZEK 1.60 – ZÁKRES NADJEZDU DO KATASTRÁLNÍ MAPY	64
OBRÁZEK 1.61 – SITUACE NADJEZDU	66
OBRÁZEK 1.62 – PODÉLNÝ PROFIL	66
OBRÁZEK 1.63 – ZÁKRES NADJEZDU DO ÚZEMNĚ PLÁNOVACÍ DOKUMENTACE	67
OBRÁZEK 1.64 – ZÁKRES NADJEZDU DO KATASTRÁLNÍ MAPY	67
OBRÁZEK 1.65 – SITUACE OBJÍZDNÉ KOMUNIKACE	69
OBRÁZEK 1.66 – PODÉLNÝ PROFIL	69
OBRÁZEK 1.67 – ZÁKRES OBJÍZDNÉ KOMUNIKACE DO ÚZEMNĚ PLÁNOVACÍ DOKUMENTACE	70
OBRÁZEK 1.68 – ZÁKRES OBJÍZDNÉ KOMUNIKACE DO KATASTRÁLNÍ MAPY	70
OBRÁZEK 1.69 – SITUACE PODJEZDU A OBJÍZDNÉ KOMUNIKACE	72
OBRÁZEK 1.70 – PODÉLNÉ PROFILY	72
OBRÁZEK 1.71 – ZÁKRES PODJEZDU A OBJÍZDNÉ KOMUNIKACE DO ÚZEMNĚ PLÁNOVACÍ DOKUMENTACE	73
OBRÁZEK 1.72 – ZÁKRES PODJEZDU A OBJÍZDNÉ KOMUNIKACE DO KATASTRÁLNÍ MAPY	73
OBRÁZEK 1.73 – PŘEJEZD P2948, MAPS.GOOGLE.COM, ZDROJ MAPY.CZ	76
OBRÁZEK 1.74 – SITUACE PODJEZDU	77
OBRÁZEK 1.75 – PODÉLNÝ PROFIL	77
OBRÁZEK 1.76 – ZÁKRES PODJEZDU DO ÚZEMNĚ PLÁNOVACÍ DOKUMENTACE	78
OBRÁZEK 1.77 – ZÁKRES PODJEZDU DO KATASTRÁLNÍ MAPY	78
OBRÁZEK 1.78 – SITUACE NADJEZDU/PODJEZDU	80
OBRÁZEK 1.79 – PODÉLNÉ PROFILY	81

OBRÁZEK 1.80 – SITUACE PODJEZDU A OBJÍZDNÉ KOMUNIKACE	82
OBRÁZEK 1.81 – PODÉLNÉ PROFILY	82
OBRÁZEK 1.82 – ZÁKRES PODJEZDU A OBJÍZDNÉ KOMUNIKACE DO ÚZEMNĚ PLÁNOVACÍ DOKUMENTACE	83
OBRÁZEK 1.83 – ZÁKRES PODJEZDU A OBJÍZDNÉ KOMUNIKACE DO KATASTRÁLNÍ MAPY	83
OBRÁZEK 1.84 – PŘEJEZD P2949, ZDROJ MAPY.CZ	86
OBRÁZEK 1.85 – SITUACE OBJÍZDNÉ KOMUNIKACE	87
OBRÁZEK 1.86 – PODÉLNÝ PROFIL	87
OBRÁZEK 1.87 – ZÁKRES OBJÍZDNÉ KOMUNIKACE DO ÚZEMNĚ PLÁNOVACÍ DOKUMENTACE	88
OBRÁZEK 1.88 – ZÁKRES OBJÍZDNÉ KOMUNIKACE DO KATASTRÁLNÍ MAPY	89
OBRÁZEK 1.89 – PŘEJEZD P2950, MAPS.GOOGLE.COM, ZDROJ MAPY.CZ	90
OBRÁZEK 1.90 – SITUACE OBJÍZDNÝCH KOMUNIKACÍ	91
OBRÁZEK 1.91 – PODÉLNÉ PROFILY	92
OBRÁZEK 1.92 – ZÁKRES OBJÍZDNÝCH KOMUNIKACÍ DO ÚZEMNĚ PLÁNOVACÍ DOKUMENTACE	92
OBRÁZEK 1.93 – ZÁKRES OBJÍZDNÉ KOMUNIKACE DO KATASTRÁLNÍ MAPY	93
OBRÁZEK 1.94 – PŘEJEZD P2951, ZDROJ MAPY.CZ	97
OBRÁZEK 1.95 – SITUACE NADJEZDU	98
OBRÁZEK 1.96 – PODÉLNÝ PROFIL	98
OBRÁZEK 1.97 – ZÁKRES NADJEZDU DO ÚZEMNĚ PLÁNOVACÍ DOKUMENTACE	99
OBRÁZEK 1.98 – ZÁKRES NADJEZDU DO KATASTRÁLNÍ MAPY	99
OBRÁZEK 1.99 – PŘEJEZD P2952, ZDROJ MAPY.CZ	101
OBRÁZEK 1.100 – SITUACE OBJÍZDNÉ KOMUNIKACE	102
OBRÁZEK 1.101 – PODÉLNÝ PROFIL	102
OBRÁZEK 1.102 – ZÁKRES OBJÍZDNÉ KOMUNIKACE DO ÚZEMNĚ PLÁNOVACÍ DOKUMENTACE	103
OBRÁZEK 1.103 – ZÁKRES OBJÍZDNÉ KOMUNIKACE DO KATASTRÁLNÍ MAPY	103
OBRÁZEK 1.104 – PŘEJEZD P2953, ZDROJ MAPY.CZ	105
OBRÁZEK 1.105 – SITUACE OBJÍZDNÉ KOMUNIKACE	106
OBRÁZEK 1.106 – PŘEJEZD P2954, ZDROJ MAPS.GOOGLE.COM, MAPY.CZ	107
OBRÁZEK 1.107 – SITUACE PODJEZDU	108
OBRÁZEK 1.108 – PODÉLNÝ PROFIL	108
OBRÁZEK 1.109 – ZÁKRES PODJEZDU DO ÚZEMNĚ PLÁNOVACÍ DOKUMENTACE	109
OBRÁZEK 1.110 – ZÁKRES PODJEZDU DO KATASTRÁLNÍ MAPY	109
OBRÁZEK 1.111 – SITUACE PODJEZDU	111
OBRÁZEK 1.112 – PODÉLNÝ PROFIL	112
OBRÁZEK 1.113 – ZÁKRES PODJEZDU DO ÚZEMNĚ PLÁNOVACÍ DOKUMENTACE	112
OBRÁZEK 1.114 – ZÁKRES PODJEZDU DO KATASTRÁLNÍ MAPY	113
OBRÁZEK 1.115 – PŘEJEZD P2956, ZDROJ MAPS.GOOGLE.COM, MAPY.CZ	115
OBRÁZEK 1.116 – SITUACE OBJÍZDNÉ KOMUNIKACE	116
OBRÁZEK 1.117 – PŘEJEZD P957, ZDROJ MAPS.GOOGLE.COM, MAPY.CZ	117
OBRÁZEK 1.118 – SITUACE NADJEZDU	118
OBRÁZEK 1.119 – PODÉLNÝ PROFIL	118
OBRÁZEK 1.120 – ZÁKRES NADJEZDU DO KATASTRÁLNÍ MAPY	119
OBRÁZEK 1.121 – PŘEJEZD P2958, MAPS.GOOGLE.COM, ZDROJ MAPY.CZ	121

OBRÁZEK 1.122 – SITUACE OBJÍZDNÉ KOMUNIKACE	122
OBRÁZEK 1.123 – PODÉLNÝ PROFIL.....	122
OBRÁZEK 1.124 – ZÁKRES OBJÍZDNÉ KOMUNIKACE DO KATASTRÁLNÍ MAPY	123
OBRÁZEK 1.125 – PŘEJEZD P2959, ZDROJ MAPS.GOOGLE.COM, MAPY.CZ	125
OBRÁZEK 1.126 – SITUACE NADJEZDU	126
OBRÁZEK 1.127 – PODÉLNÝ PROFIL.....	126
OBRÁZEK 1.128 – ZÁKRES NADJEZDU DO KATASTRÁLNÍ MAPY	127
OBRÁZEK 1.129 – PŘEJEZD P2960, ZDROJ MAPS.GOOGLE.COM, MAPY.CZ	130
OBRÁZEK 1.130 – SITUACE OBJÍZDNÉ KOMUNIKACE	130
OBRÁZEK 1.131 – ZÁKRES OBJÍZDNÉ KOMUNIKACE DO KATASTRÁLNÍ MAPY	131

SEZNAM TABULEK

TABULKA 1.1 – SEZNAM ŽELEZNIČNÍCH PŘEJEZDŮ	10
TABULKA 1.2 – INFORMACE O PŘEJEZDU P2934.....	14
TABULKA 1.3 – INFORMACE O PŘEJEZDU P2935.....	15
TABULKA 1.4 – VÝČET POZEMKŮ A MAJITELŮ	18
TABULKA 1.5 – INFORMACE O PŘEJEZDU P2936.....	20
TABULKA 1.6 – VÝČET POZEMKŮ A MAJITELŮ	22
TABULKA 1.7 – INFORMACE O PŘEJEZDU P2937.....	23
TABULKA 1.8 – VÝČET POZEMKŮ A MAJITELŮ	26
TABULKA 1.9 – INFORMACE O PŘEJEZDU P2938.....	27
TABULKA 1.10 – VÝČET POZEMKŮ A MAJITELŮ	30
TABULKA 1.11 – INFORMACE O PŘEJEZDU P2939.....	31
TABULKA 1.12 – VÝČET POZEMKŮ A MAJITELŮ	34
TABULKA 1.13 – INFORMACE O PŘEJEZDU P2940.....	35
TABULKA 1.14 – VÝČET POZEMKŮ A MAJITELŮ	38
TABULKA 1.15 – INFORMACE O PŘEJEZDU P2941.....	39
TABULKA 1.16 – VÝČET POZEMKŮ A MAJITELŮ	42
TABULKA 1.17 – INFORMACE O PŘEJEZDU P2942.....	43
TABULKA 1.18 – VÝČET POZEMKŮ A MAJITELŮ	46
TABULKA 1.19 – VÝČET POZEMKŮ A MAJITELŮ	49
TABULKA 1.20 – INFORMACE O PŘEJEZDU P2943.....	50
TABULKA 1.21 – VÝČET POZEMKŮ A MAJITELŮ	54
TABULKA 1.22 – VÝČET POZEMKŮ A MAJITELŮ	58
TABULKA 1.23 – INFORMACE O PŘEJEZDU P2944.....	59
TABULKA 1.24 – INFORMACE O PŘEJEZDU P2945.....	60
TABULKA 1.25 – INFORMACE O PŘEJEZDU P2946.....	61
TABULKA 1.26 – INFORMACE O PŘEJEZDU P2947.....	62
TABULKA 1.27 – VÝČET POZEMKŮ A MAJITELŮ	65
TABULKA 1.28 – VÝČET POZEMKŮ A MAJITELŮ	68
TABULKA 1.29 – VÝČET POZEMKŮ A MAJITELŮ	71
TABULKA 1.30 – VÝČET POZEMKŮ A MAJITELŮ	75
TABULKA 1.31 – INFORMACE O PŘEJEZDU P2948.....	76
TABULKA 1.32 – VÝČET POZEMKŮ A MAJITELŮ	79
TABULKA 1.33 – VÝČET POZEMKŮ A MAJITELŮ	85
TABULKA 1.34 – INFORMACE O PŘEJEZDU P2949.....	86
TABULKA 1.35 – VÝČET POZEMKŮ A MAJITELŮ	89
TABULKA 1.36 – INFORMACE O PŘEJEZDU P2950.....	90
TABULKA 1.37 – VÝČET POZEMKŮ A MAJITELŮ	96
TABULKA 1.38 – INFORMACE O PŘEJEZDU P2951.....	97
TABULKA 1.39 – VÝČET POZEMKŮ A MAJITELŮ	100
TABULKA 1.40 – INFORMACE O PŘEJEZDU P2952.....	101
TABULKA 1.41 – VÝČET POZEMKŮ A MAJITELŮ	104

TABULKA 1.42 – INFORMACE O PŘEJEZDU P2953.....	105
TABULKA 1.43 – INFORMACE O PŘEJEZDU P2954.....	107
TABULKA 1.44 – VÝČET POZEMKŮ A MAJITELŮ	111
TABULKA 1.45 – VÝČET POZEMKŮ A MAJITELŮ	114
TABULKA 1.46 – INFORMACE O PŘEJEZDU P2956.....	115
TABULKA 1.47 – INFORMACE O PŘEJEZDU P2957.....	117
TABULKA 1.48 – VÝČET POZEMKŮ A MAJITELŮ	120
TABULKA 1.49 – INFORMACE O PŘEJEZDU P2958.....	121
TABULKA 1.50 – VÝČET POZEMKŮ A MAJITELŮ	124
TABULKA 1.51 – INFORMACE O PŘEJEZDU P2959.....	125
TABULKA 1.52 – VÝČET POZEMKŮ A MAJITELŮ	129
TABULKA 1.53 – INFORMACE O PŘEJEZDU P2960.....	130
TABULKA 1.54 – VÝČET POZEMKŮ A MAJITELŮ	132
TABULKA 2.1 – INVESTIČNÍ A PROVOZNÍ NÁKLADY (MIL. KČ, CÚ 2021)	134
TABULKA 3.1 – DOBA UZAVŘENÍ PŘEJEZDŮ	135
TABULKA 4.1 – PŘEHLED VÝSLEDKŮ EKONOMICKÉ ANALÝZY, NÁHRADY PŘEJEZDŮ Z1.....	136
TABULKA 5.1 – SEZNAM PŘÍLOH.....	137

SEZNAM ZKRATEK

ČOV	čistírna odpadních vod
ČR	Česká republika
ČSN	Česká státní norma
IAD	individuální automobilová doprava
KÚ	Krajský úřad
OK	okružní křižovatka
ŘSD	Ředitelství silnic a dálnic
SSZ	Světelné signalizační zařízení
TOK	turbo-okružní křižovatka
ÚP	územní plán
ŽST	železniční stanice

1 ŽELEZNIČNÍ PŘEJEZDY

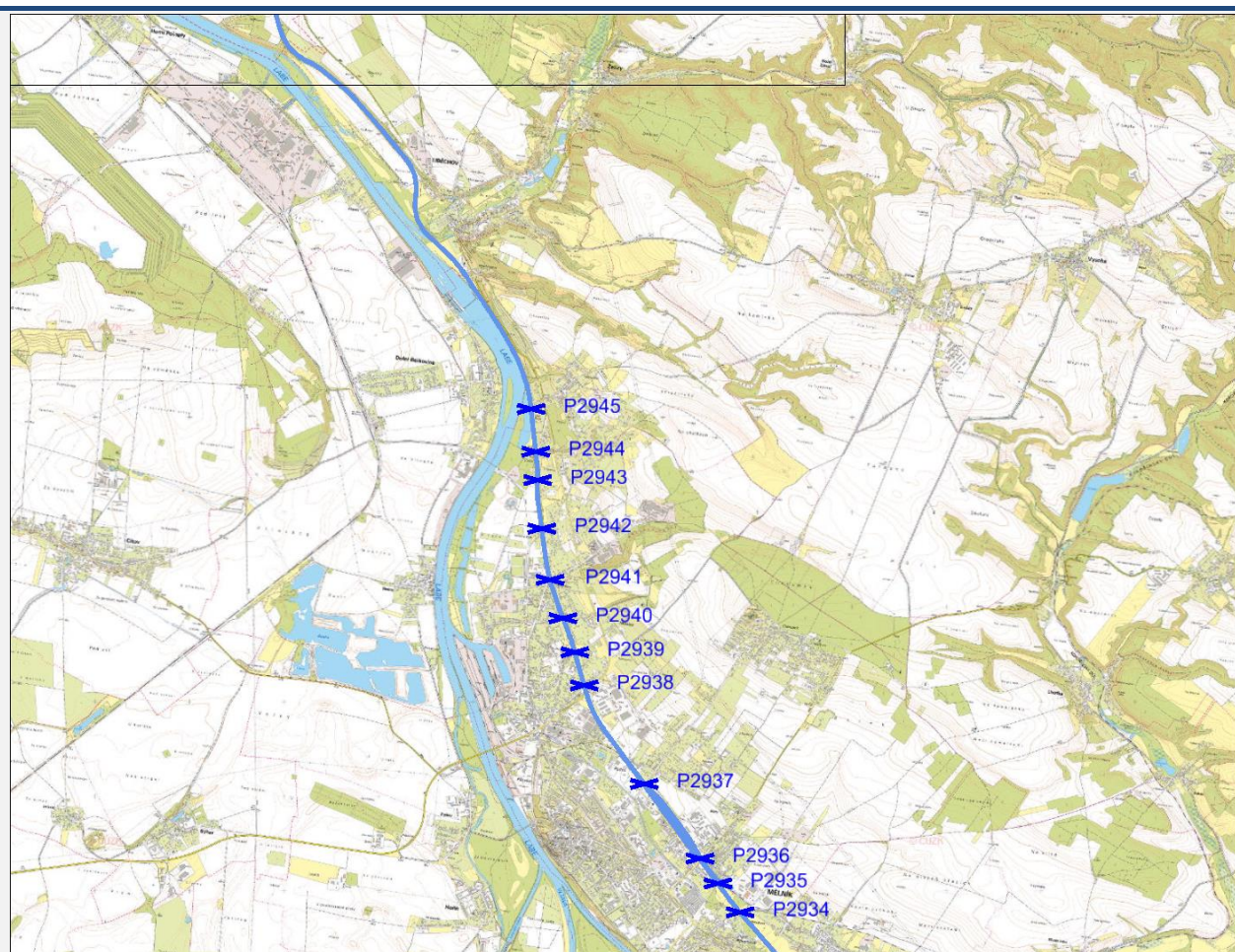
1.1 Železniční přejezdy

V řešené oblasti je 26 přejezdů, jejichž seznam je uveden v Tabulka 1.1.

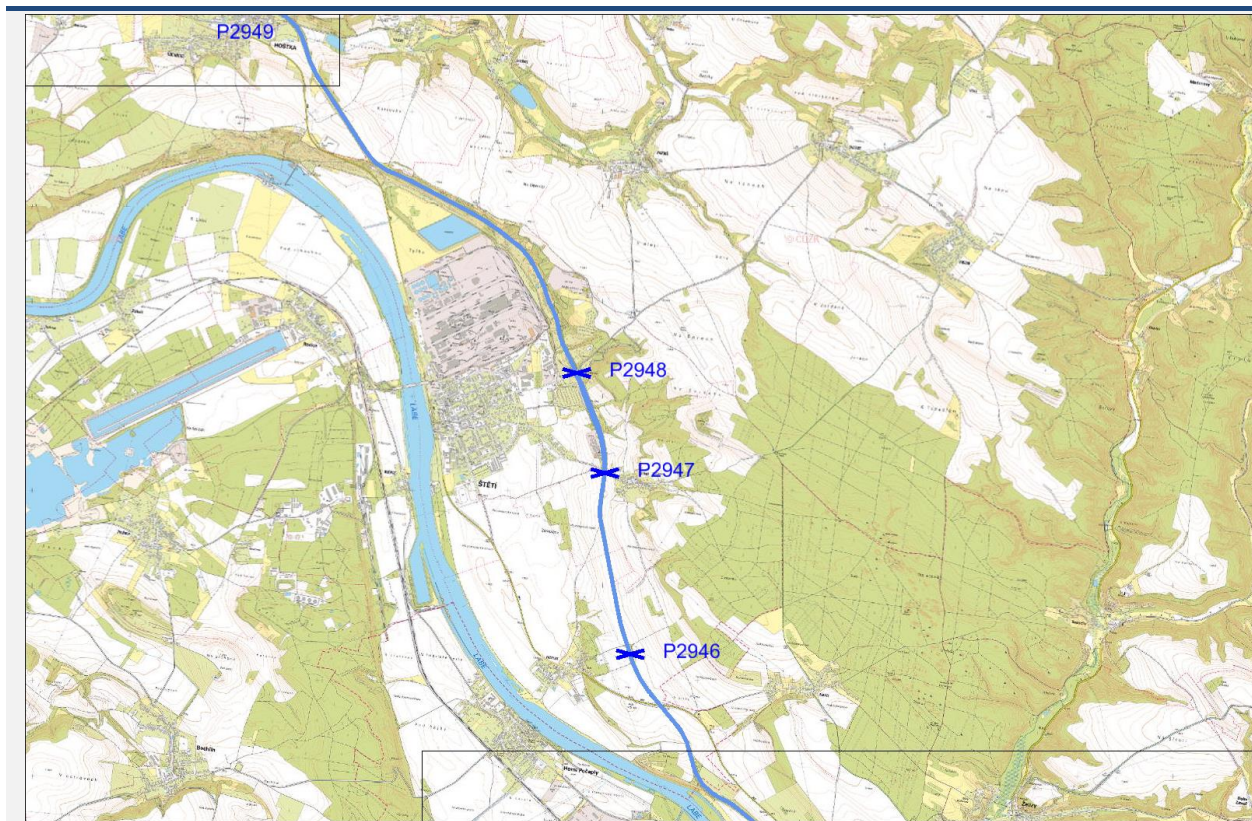
Číslo přejezdu	Žel. trať	Staničení	Zabezpečení	Počet kolejí	Kategorie (druh) komunikace
P2934	072	370,717	PZS 3ZNI	2	místní komunikace (ul. Okružní)
P2935	072	371,102	PZS 3ZNI	2	silnice III/2731 (ul. Blatecká)
P2936	072	371,428	PZS 3ZBI	3	silnice II/273 (ul. Kokořínská)
P2937	072	372,410	PZS 3ZNI	3	místní komunikace (ul. Chloumecká)
P2938	072	373,640	PZS 3ZBI	2	místní komunikace (ul. Na Průhoně)
P2939	072	374,003	PZS 3SBI	2	místní komunikace (ul. Komenského)
P2940	072	374,384	PZS 3ZBI	2	místní komunikace (ul. Na Ráji)
P2941	072	374,807	PZS 3ZBI	2	místní komunikace (ul. Strážnická)
P2942	072	375,365	PZS 3SBI	2	místní komunikace (ul. Nad Kamennými závorami)
P2943	072	375,882	PZS 3ZBI	2	účelová komunikace (ul. Rozhled)
P2944	072	376,176	PZS 3ZBI	2	místní komunikace (ul. Českolipská a Rumburská)
P2945	072	376,633	PZS 3SBI	2	účelová komunikace (ul. Strmá)
P2946	072	382,989	PZS 3SB	2	účelová komunikace
P2947	072	384,937	PZS 3ZNI	2	silnice III/26121 (ul. Stračenská)
P2948	072	386,042	PZS 3ZNI	2	silnice III/26120 (ul. Radouňská)
P2949	072	391,291	PZS 3SNI	2	místní komunikace (ul. Hřbitovní)
P2950	072	391,555	PZS 3ZNI	2	silnice III/26117 (ul. Malešovská)
P2951	072	394,477	PZS 3SB	2	účelová komunikace
P2952	072	395,768	PZS 3SB	2	účelová komunikace
P2953	072	396,475	PZS 3SNI	2	účelová komunikace
P2954	072	397,683	PZS 3ZNI	2	silnice II/240
P2956	072	399,934	PZS 3SB	2	účelová komunikace
P2957	072	400,857	PZS 3ZBI	2	silnice III/24063
P2958	072	402,047	PZS 3ZBI	2	silnice III/26111 (ul. Nádražní)
P2959	072	402,935	PZS 3ZBI	2	silnice II/261
P2960	072	404,043	PZS 3SBI	2	účelová komunikace

Tabulka 1.1 – Seznam železničních přejezdů

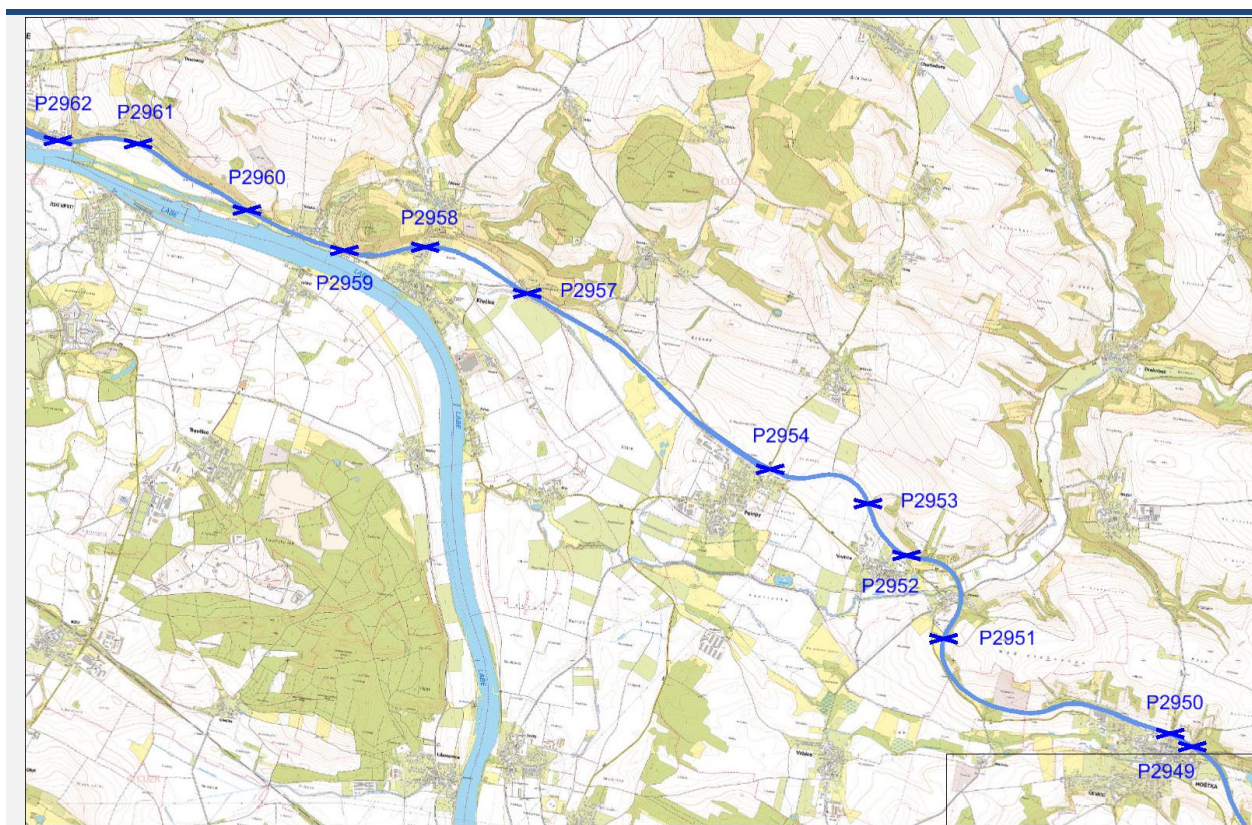
U každého železničního přejezdu je provedena jeho analýza, je popsána poloha, využití přejezdu, dále je uvedeno jeho zabezpečení, úhel křížení, traťová rychlost, počet projíždějících pravidelných vlaků, součástí je i analýza a počet dopravních nehod (rozdělených na nehody s úmrtím, zraněním a bez zranění pouze s hmotnou škodou), kde figuroval vlak. Statistika nehod je uvedena pro období od 1.1.2006 do 31.12.2020 dle záznamů policie ČR ([Nehody v ČR \(cdv.cz\)](https://cdv.cz)).



Obrázek 1.1 – Přehled železničních přejezdů na trati Mělník – Litoměřice, 1. část



Obrázek 1.2 – Přehled železničních přejezdů na trati Mělník – Litoměřice, 2. část



Obrázek 1.3 – Přehled železničních přejezdů na trati Mělník – Litoměřice, 3. část

1.2 Opatření

Na předmětných přejezdech budou prověřeny možnosti zvýšení jejich bezpečnosti, a to z hlediska jak motorových vozidel, tak i chodců a cyklistů.

1.2.1 *Objízdna trasa*

Opatření spočívá ve zrušení stávajícího železničního přejezdu, převedení silniční dopravy na okolní komunikace prioritně s mimoúrovňovým křížením železnice, případně na okolní železniční přejezd.

V každém případě zrušením přejezdu dojde ke zhoršení průchodnosti území a železnice bude tvořit ještě větší bariéru než v současnosti.

1.2.2 *Přeložky komunikací*

Opatření spočívá ve zrušení stávajícího železničního přejezdu a nahrazení novými komunikacemi, které budou mimoúrovňově železniční trať křížit. K překročení železniční trati je nutné komunikací vystoupat do výšky minimálně 8–9 m.

V případě možnosti a vhodnosti je preferováno opatření pro více přejezdů současně.

1.3 Přejezd P2934

Popis přejezdu

Jedná se o železniční přejezd místní komunikace (ul. Okružní) na trati 072. Přejezd je zabezpečen světelnou signalizací se závory. Přejezd je 2kolejný.



Obrázek 1.4 – Přejezd P2934, zdroj maps.google.com, mapy.cz

Přejezd	Poloha přejezdu [km]	Úhel křížení [°]	Počet vlaků za den	Traťová rychlost [km/h]	Zabezpečení	Nehody s úmrtím	Nehody se zraněním	Nehody s hmotnou škodou
P2934	370,717	86	204	120	závory	0	0	0

Tabulka 1.2 – Informace o přejezdu P2934

Návrh náhrady přejezdu

Vzhledem k možnosti převedení dopravy na okolní stávající a plánované komunikace (stavba ŘSD, obchvat Mělníka – varianta C) je přejezd navržen ke zrušení bez náhrady, resp. s objízdou trasou.


Výsledná varianta

Město Mělník s navrhovaným řešením souhlasí.

1.4 Přejezd P2935

Popis přejezdu

Jedná se o železniční přejezd silnice III/2731 (ul. Blatecká) na trati 072. Přejezd je zabezpečen světelnou signalizací se závory. Přejezd je 2kolejný. Přes přejezd je vedena cyklistická trasa.



Obrázek 1.5 – Přejezd P2935, zdroj maps.google.com, mapy.cz

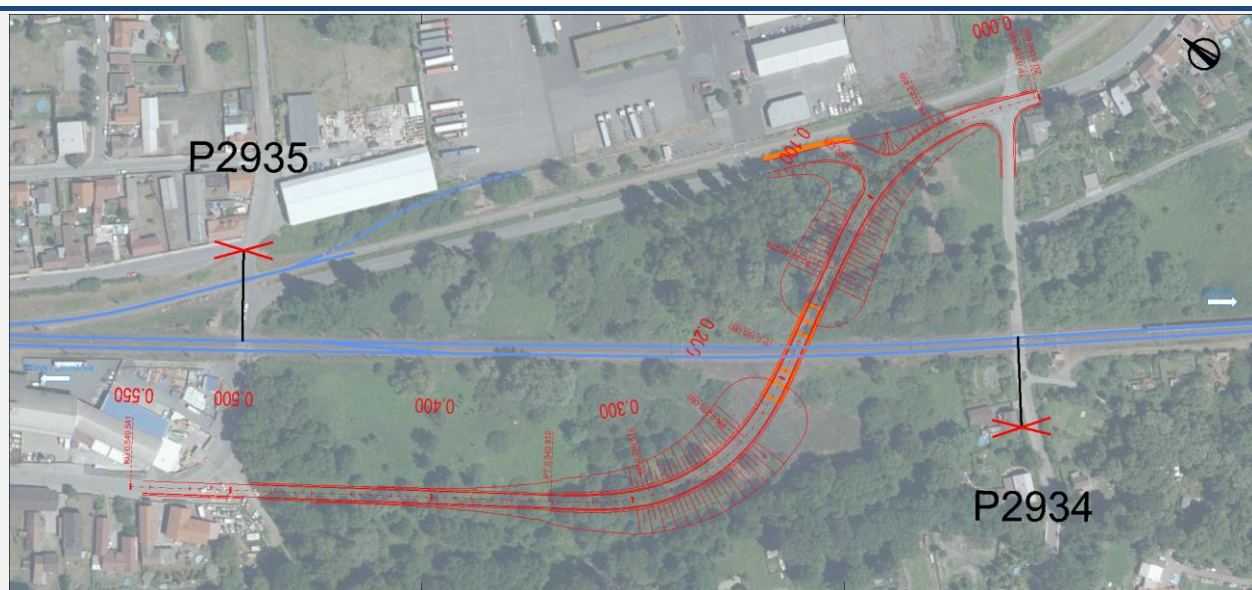
Přejezd	Poloha přejezdu [km]	Úhel křížení [°]	Počet vlaků za den	Traťová rychlost [km/h]	Zabezpečení	Nehody s úmrtím	Nehody se zraněním	Nehody s hmotnou škodou
P2935	371,102	77	204	120	závory	0	1	1

Tabulka 1.3 – Informace o přejezdu P2935


Návrh náhrady přejezdu

Varianta 1

Jako náhrada přejezdu P2935 byl ve variantě 1 navržen nadjezd začínající v oblasti křižovatky ulic Řepínská a Okružní a končící v Blatecké ulici cca 70 m jihozápadně od přejezdu. Komunikace je navržena v kategorii S7,5. Podjezdná výška pod mostem je cca 7,5m. Celková délka nové komunikace je 550 m. Cyklistická trasa může být vedena po nově navrženém nadjezdu.

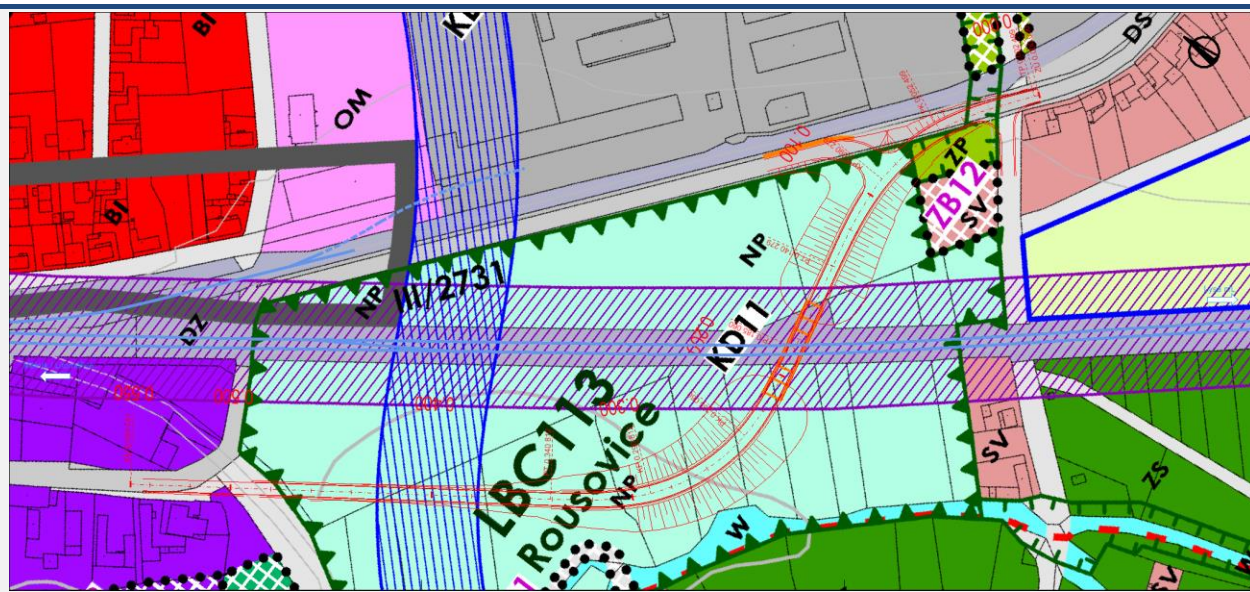


Obrázek 1.6 – Situace nadjezdu

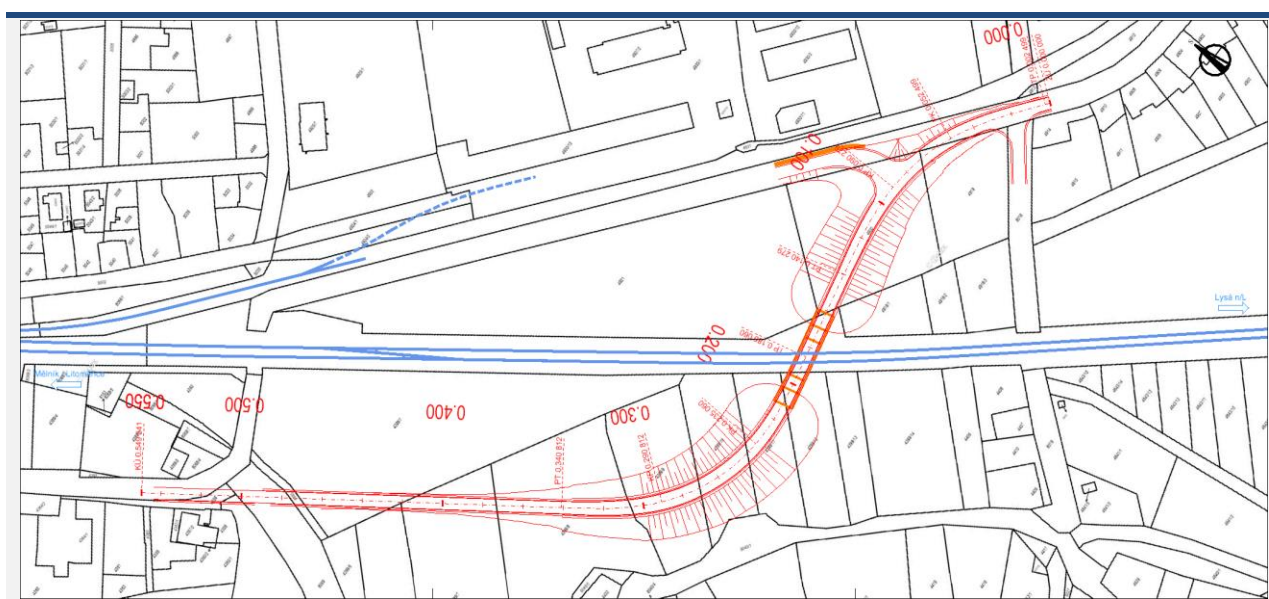


Obrázek 1.7 – Podélný profil

Dle platného územního plánu obce Mělník je v současnosti dotčená lokalita vedena jako plochy přírodní a plochy zeleně – přírodního charakteru. Dle stavebního zákona § 18 odst. 5 platí, že „v nezastavěném území lze v souladu s jeho charakterem umísťovat stavby, zařízení, a jiná opatření pouze pro [...] veřejnou dopravní a technickou infrastrukturu, přípojky a účelové komunikace [...]. Uvedené stavby, zařízení a jiná opatření včetně staveb, které s nimi bezprostředně souvisejí včetně oplocení, lze v nezastavěném území umísťovat v případech, pokud je územně plánovací dokumentace z důvodu veřejného zájmu výslovně nevylučuje.“



Obrázek 1.8 – Zákres nadjezdu do územně plánovací dokumentace



Obrázek 1.9 – Zákres nadjezdu do katastrální mapy

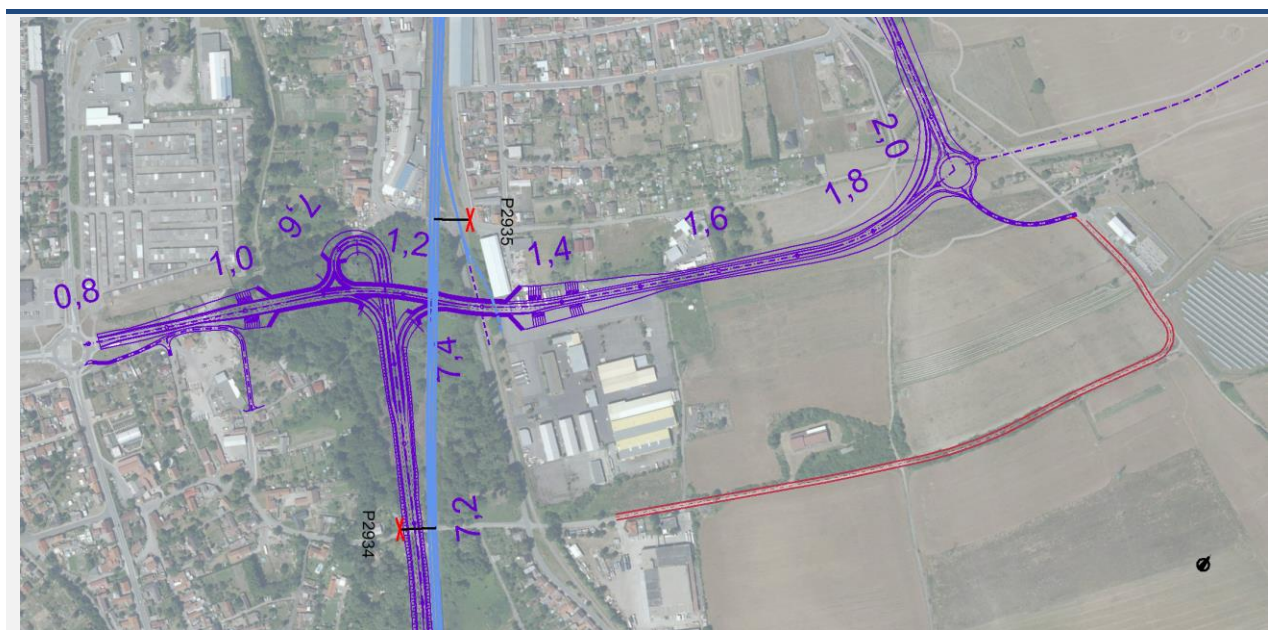
Katastrální území dle KN	Parcelní číslo	LV	Jméno (název) vlastníka	Adresa (sídlo) vlastníka	Druh pozemku	Způsob ochrany
Mělník	4356	10001	Město Mělník	náměstí Míru 1/1, 27601 Mělník	ostatní plocha	-
Mělník	4355/1	9283	Štráchal Vít	U Hájovny 3195, 27601 Mělník	ovocný sad	zemědělský půdní fond
Mělník	8069	2241	Tereos TTD, a.s.	Palackého náměstí 1, 29441 Dobrovice	ostatní plocha	-
Mělník	4395	10001	Město Mělník	náměstí Míru 1/1, 27601 Mělník	ostatní plocha	-
Mělník	4399/1	10002	Česká republika	Státní pozemkový úřad, Husinecká 1024/11a, Žižkov, 13000 Praha 3	ostatní plocha	-
Mělník	4399/5	10002	Česká republika	Státní pozemkový úřad, Husinecká 1024/11a, Žižkov, 13000 Praha 3	ostatní plocha	-
Mělník	4399/7	10002	Česká republika	Státní pozemkový úřad, Husinecká 1024/11a, Žižkov, 13000 Praha 3	ostatní plocha	-
Mělník	4399/8	10001	Město Mělník	náměstí Míru 1/1, 27601 Mělník	ostatní plocha	-
Mělník	4399/9	10002	Česká republika	Státní pozemkový úřad, Husinecká 1024/11a, Žižkov, 13000 Praha 3	ostatní plocha	-
Mělník	4399/10	6238	Česká republika	Státní pozemkový úřad, Husinecká 1024/11a, Žižkov, 13000 Praha 3	ostatní plocha	-
			RSJ Land I s.r.o.	Husinecká 1024/11a, Žižkov, 13000 Praha 3		
Mělník	4399/11	10002	Česká republika	Státní pozemkový úřad, Husinecká 1024/11a, Žižkov, 13000 Praha 3	ostatní plocha	-
Mělník	4399/12	10002	Česká republika	Státní pozemkový úřad, Husinecká 1024/11a, Žižkov, 13000 Praha 3	ostatní plocha	-
Mělník	8073/23	179	Česká republika	Správa železnic, státní organizace, Dlážděná 1003/7, Nové Město, 11000 Praha 1	ostatní plocha	-
Mělník	4921	10636	Podhradský Erik Ing.	Biskupcova 1868/93, Žižkov, 13000 Praha 3	ostatní plocha	-
Mělník	4920	10001	Město Mělník	náměstí Míru 1/1, 27601 Mělník	ostatní plocha	-
Mělník	4918/1	282	Slunečko Pavel	Ve Famílii 118, Přívory, 27716 Všetaty	ostatní plocha	-
Mělník	4914	8938	Šnajdrová Libuše Ing.	Řepínská 2389/2, 27601 Mělník	ostatní plocha	-

Tabulka 1.4 – Výčet pozemků a majitelů

Návrh náhrady přejezdu

Varianta 2

Jako náhrada přejezdu P2935 byla ve variantě 2 navržena objízdná komunikace vedoucí ve stopě stávající polní cesty. Nová komunikace začíná na konci ulice U Borku a pokračuje přímo až k fotovoltaické elektrárně, kde stáčí doleva. Po cca 170 m se nová komunikace napojuje na rameno okružní křižovatky, která je součástí plánované stavby ŘSD obchvatu Mělníka – varianta C. Komunikace je navržena v kategorii S7,5. Celková délka nové komunikace je 938 m.



Obrázek 1.10 – Situace objízdné komunikace


Výsledná varianta

Město Mělník souhlasí v navrhovaném řešení ve variantě 2.

1.5 Přejezd P2936

Popis přejezdu

Jedná se o železniční přejezd silnice II/273 (ul. Kokořínská) na trati 072. Přejezd je zabezpečen světelnou signalizací se závory. Přejezd je 3kolejný.



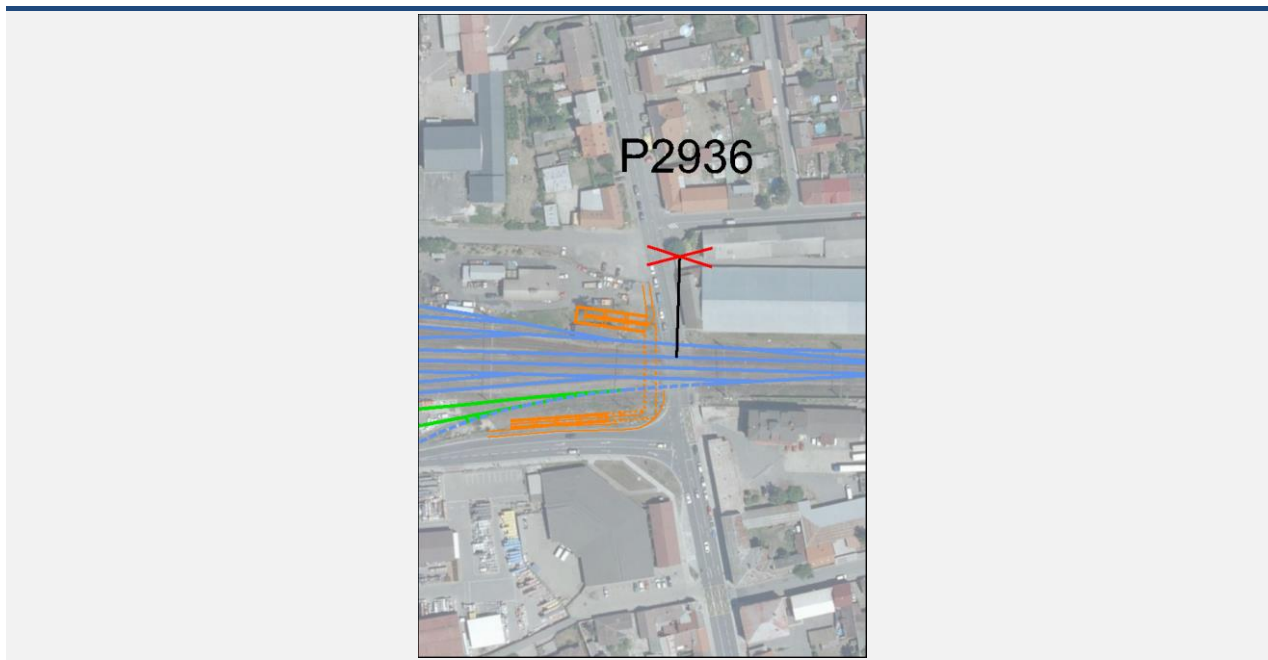
Obrázek 1.11 – Přejezd P2936, zdroj mapy.cz

Přejezd	Poloha přejezdu [km]	Úhel křížení [°]	Počet vlaků za den	Traťová rychlost [km/h]	Zabezpečení	Nehody s úmrtím	Nehody se zraněním	Nehody s hmotnou škodou
P2936	371,428	81	204	120	závory	0	0	0

Tabulka 1.5 – Informace o přejezdu P2936

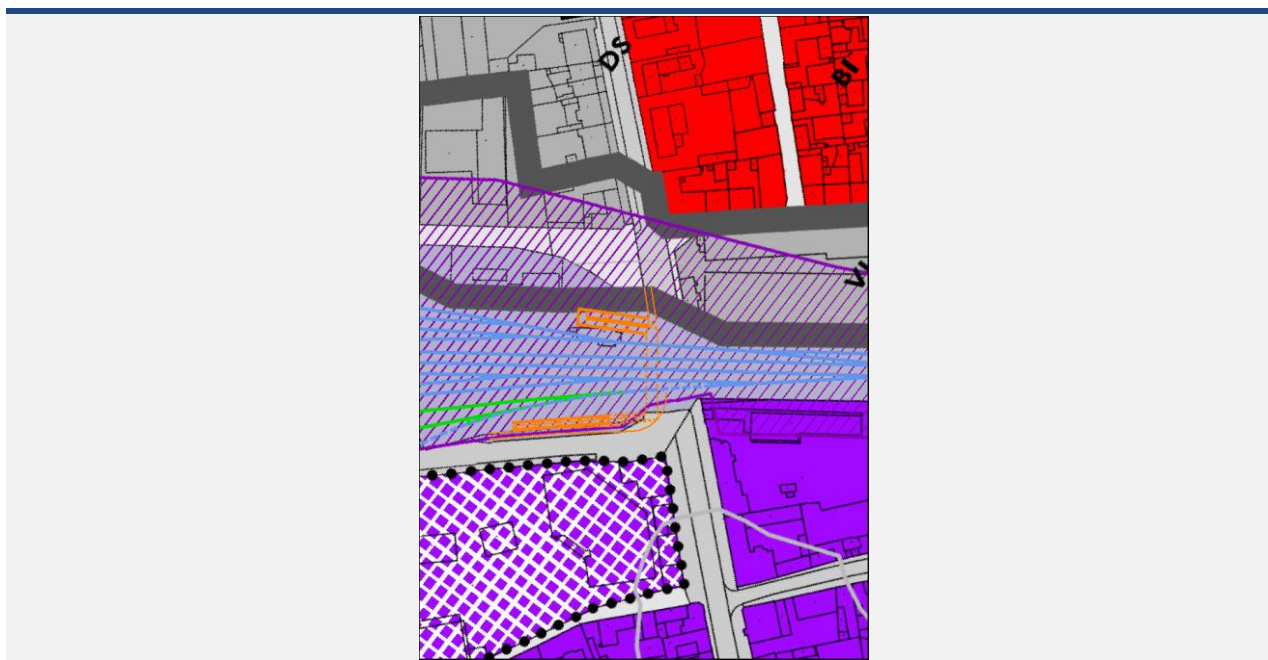
Návrh náhrady přejezdu

Předpokládáno je zrušení přejezdu v souvislosti s realizací stavby ŘSD I/9, I/16, Mělník, obchvat, 3. stavba. V místě přejezdu byl navržen bezbariérový odchod pro pěší, ev. cyklisty.



Obrázek 1.12 – Situace podchodu

Dle platného územního plánu obce Mělník je v současnosti dotčená lokalita vedena jako plochy dopravní infrastruktury (silniční a železniční). Dle stavebního zákona § 18 odst. 5 platí, že „v nezastavěném území lze v souladu s jeho charakterem umisťovat stavby, zařízení, a jiná opatření pouze pro [...] veřejnou dopravní a technickou infrastrukturu, přípojky a účelové komunikace [...]”. Uvedené stavby, zařízení a jiná opatření včetně staveb, které s nimi bezprostředně souvisejí včetně oplocení, lze v nezastavěném území umisťovat v případech, pokud je územně plánovací dokumentace z důvodu veřejného zájmu výslovně nevylučuje.“



Obrázek 1.13 – Zákres Situace podchodu do územně plánovací dokumentace



Obrázek 1.14 – Zákres Situace podchodu do katastrální mapy

Katastrální území dle KN	Parcelní číslo	LV	Jméno (název) vlastníka	Adresa (sídlo) vlastníka	Druh pozemku	Způsob ochrany
Mělník	8027/1	672	Středočeský kraj	Zborovská 81/11, Smíchov, 15000 Praha 5	ostatní plocha	-
Mělník	8073/51	8346	Vaňura Martin	Vozová 3676, 27601 Mělník	ostatní plocha	-
Mělník	8073/22	8370	České dráhy, a.s.	nábřeží Ludvíka Svobody 1222/12, Nové Město, 11000 Praha 1	ostatní plocha	-
Mělník	8073/17	179	Česká republika	Správa železnic, státní organizace, Dlážďená 1003/7, Nové Město, 11000 Praha 1	zastavěná plocha a nádvoří	-
Mělník	8073/15	179	Česká republika	Správa železnic, státní organizace, Dlážďená 1003/7, Nové Město, 11000 Praha 1	ostatní plocha	-
Mělník	8073/52	5805	Česká republika	Ředitelství silnic a dálnic ČR, Na Pankráci 546/56, Nusle, 14000 Praha 4	ostatní plocha	-

Tabulka 1.6 – Výčet pozemků a majitelů

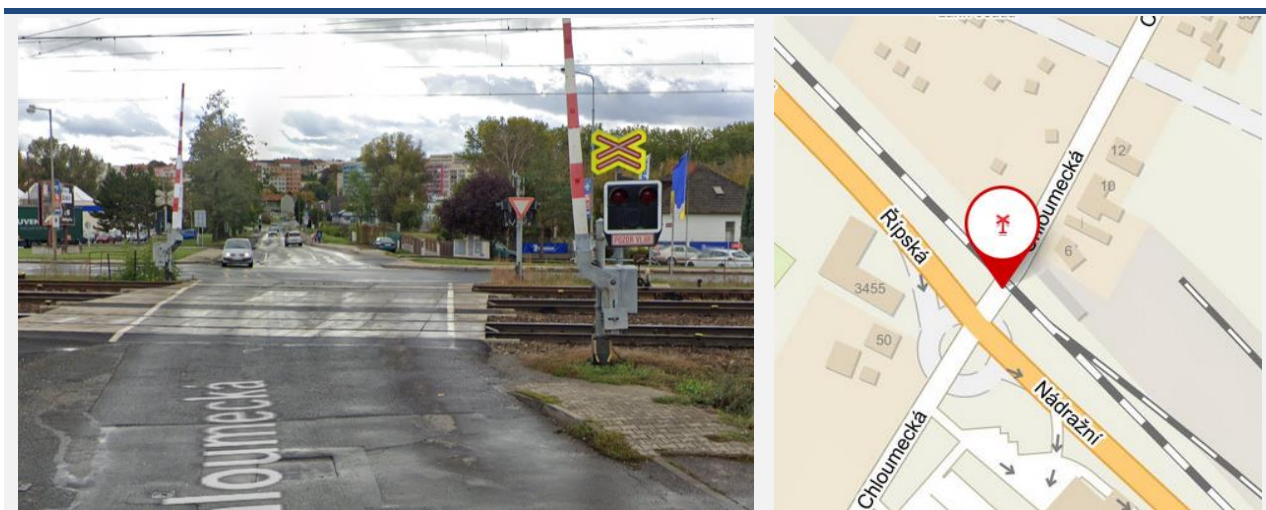
Výsledná varianta

Město Mělník s navrhovaným řešením souhlasí.

1.6 Přejezd P2937

Popis přejezdu

Jedná se o železniční přejezd místní komunikace (ul. Chloumecká) na trati 072. Přejezd je zabezpečen světelnou signalizací se závory. Přejezd je 3kolejný.



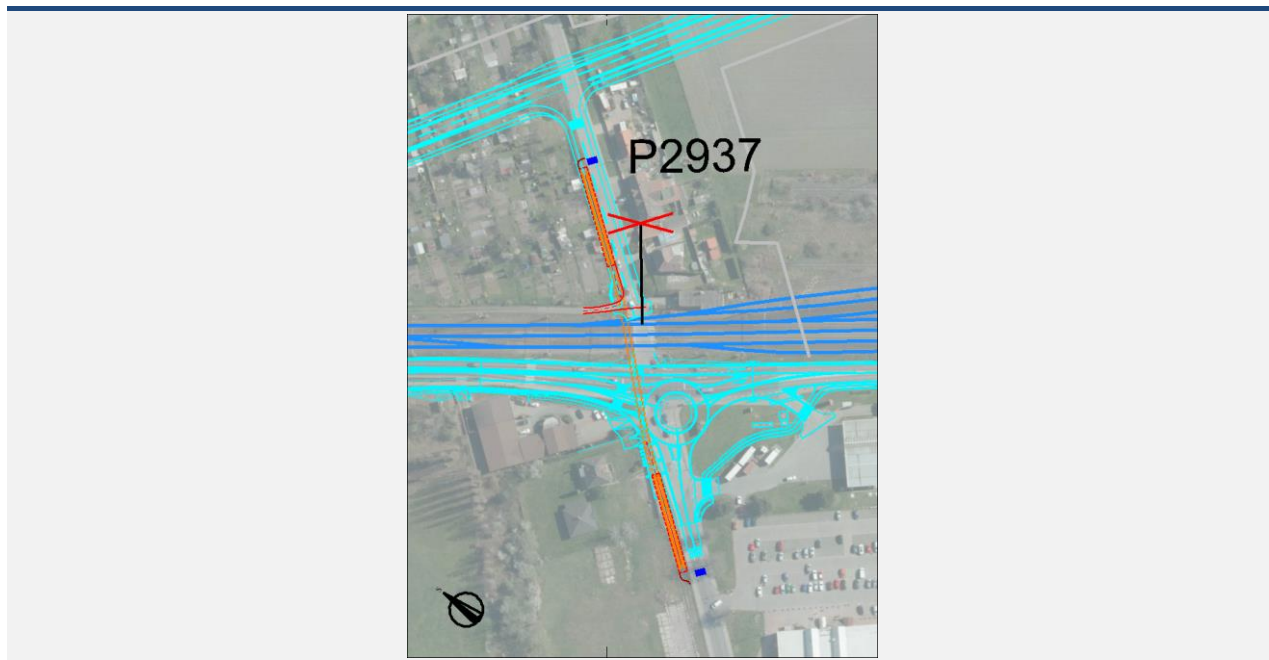
Obrázek 1.15 – Přejezd P2937, zdroj maps.google.com, mapy.cz

Přejezd	Poloha přejezdu [km]	Úhel křížení [°]	Počet vlaků za den	Traťová rychlost [km/h]	Zabezpečení	Nehody s úmrtím	Nehody se zraněním	Nehody s hmotnou škodou
P2937	372,410	86	174	120	závory	0	0	0

Tabulka 1.7 – Informace o přejezdu P2937

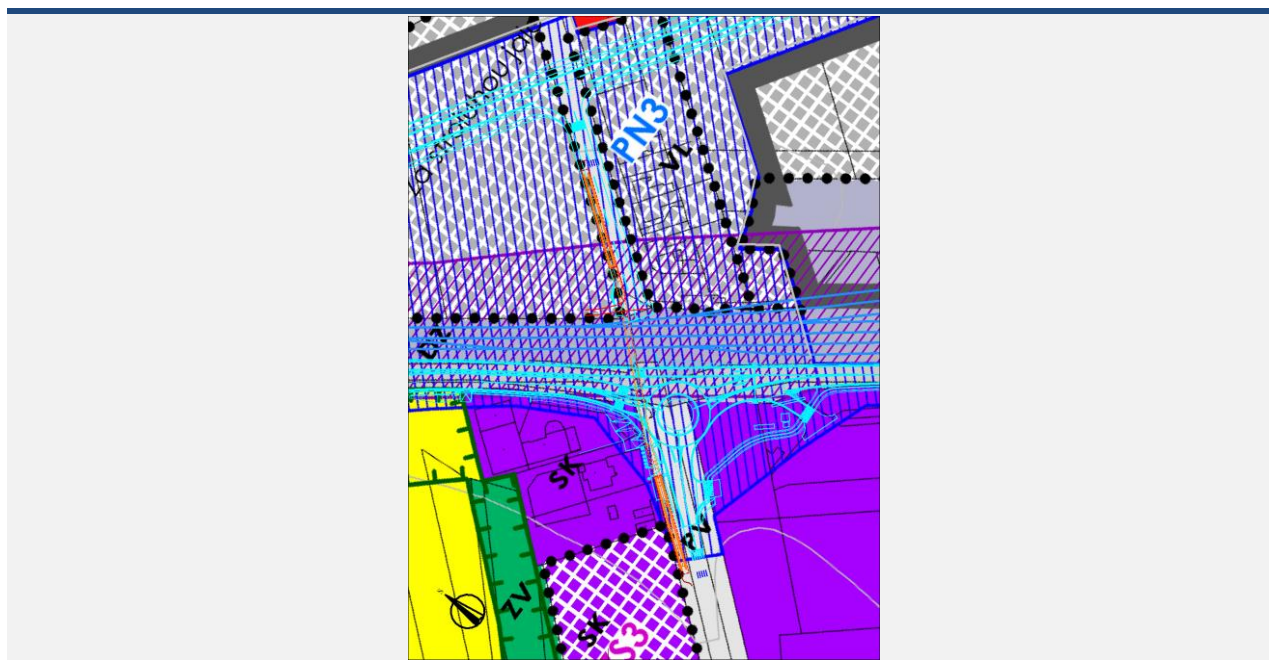
Návrh náhrady přejezdu

Předpokládáno je zrušení přejezdu v souvislosti s realizací stavby ŘSD I/9, I/16, Mělník, obchvat, 2. stavba. Místo tohoto přechodu je navržena realizace bezbariérového podchodu pro pěší a cyklisty.

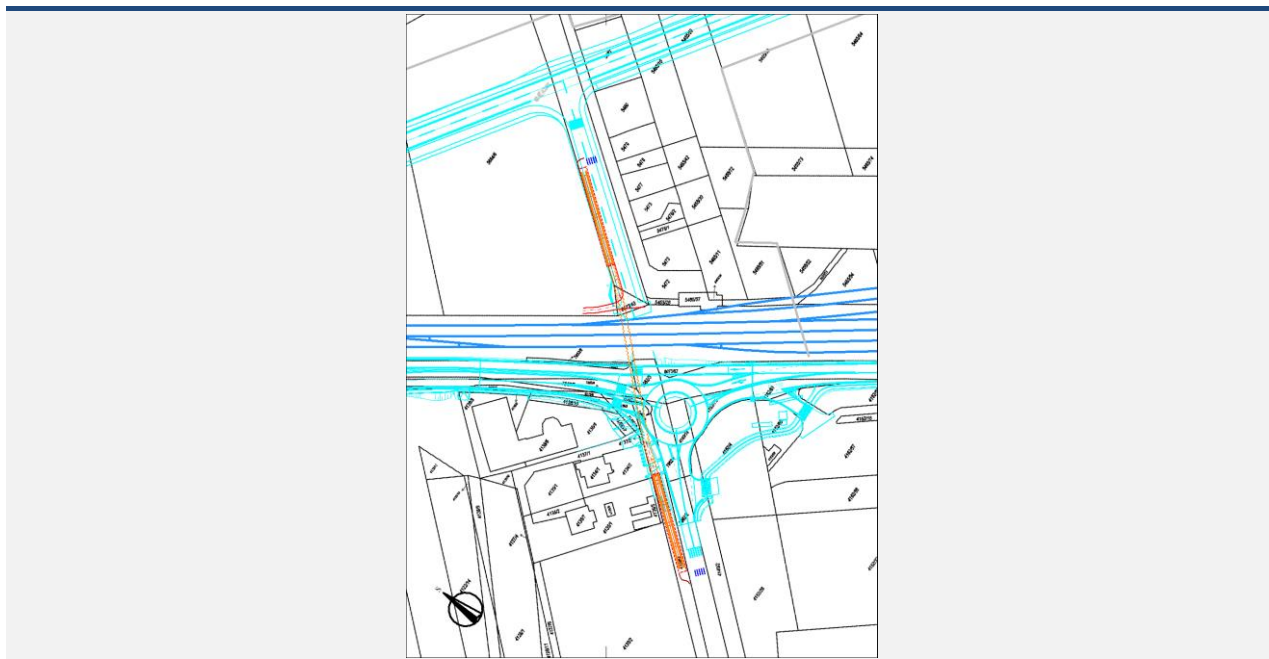


Obrázek 1.16 – Situace podchodu

Dle platného územního plánu obce Mělník je v současnosti dotčená lokalita vedena jako plochy dopravní infrastruktury (silniční a železniční) a plochy změn pro výrobu a skladování – lehký průmysl. Dle stavebního zákona § 18 odst. 5 platí, že „v nezastavěném území lze v souladu s jeho charakterem umísťovat stavby, zařízení, a jiná opatření pouze pro [...] veřejnou dopravní a technickou infrastrukturu, přípojky a účelové komunikace [...]. Uvedené stavby, zařízení a jiná opatření včetně staveb, které s nimi bezprostředně souvisejí včetně oplocení, lze v nezastavěném území umísťovat v případech, pokud je územně plánovací dokumentace z důvodu veřejného zájmu výslovně nevylučuje.“



Obrázek 1.17 – Zákres Situace podchodu do územně plánovací dokumentace



Obrázek 1.18 – Zákres Situace podchodu do katastrální mapy

Katastrální území dle KN	Parcelní číslo	LV	Jméno (název) vlastníka	Adresa (sídlo) vlastníka	Druh pozemku	Způsob ochrany
Mělník	8073/43	10001	Město Mělník	náměstí Míru 1/1, 27601 Mělník	ostatní plocha	-
Mělník	7842/1	10001	Město Mělník	náměstí Míru 1/1, 27601 Mělník	ostatní plocha	-
Mělník	5648/6	6109	Bašta Jan	Mlýnská 118, Jindřichův Hradec III, 37701 Jindřichův Hradec	Ovocná sad	Chráněná ložisková území, zemědělský půdní fond
			Bašta Zdeněk	Mlýnská 118, Jindřichův Hradec III, 37701 Jindřichův Hradec		
			Bašta Zdeněk	Mlýnská 634, Jindřichův Hradec III, 37701 Jindřichův Hradec		
			Gajdarus Jan	Nežárská 607, Hostavice, 19800 Praha 9		
			Horejš Miroslav Ing.	Oblouková 299/89, Děčín III-Staré Město, 40502 Děčín		
			Tengler René	Mariánská 604/24, 47001 Česká Lípa		
			Tengler Rudolf Ing.	Českobratrská 357/13, 27601 Mělník		
Mělník	7962/3	5805	Česká republika	Ředitelství silnic a dálnic ČR, Na Pankráci 546/56, Nusle, 14000 Praha 4	ostatní plocha	-
Mělník	7963/8	10001	Město Mělník	náměstí Míru 1/1, 27601 Mělník	ostatní plocha	-
Mělník	7963/7	5805	České dráhy, a.s.	nábřeží Ludvíka Svobody 1222/12, Nové Město, 11000 Praha 1	ostatní plocha	-
Mělník	7963/1	5805	České dráhy, a.s.	nábřeží Ludvíka Svobody 1222/12, Nové Město, 11000 Praha 1	ostatní plocha	-
Mělník	7963/5	5805	České dráhy, a.s.	nábřeží Ludvíka Svobody 1222/12, Nové Město, 11000 Praha 1	ostatní plocha	-
Mělník	8119/7	5805	České dráhy, a.s.	nábřeží Ludvíka Svobody 1222/12, Nové Město, 11000 Praha 1	ostatní plocha	-
Mělník	4139/3	5805	České dráhy, a.s.	nábřeží Ludvíka Svobody 1222/12, Nové Město, 11000 Praha 1	ostatní plocha	-
Mělník	4139/2	10001	Město Mělník	náměstí Míru 1/1, 27601 Mělník	ostatní plocha	-

Tabulka 1.8 – Výčet pozemků a majitelů


Výsledná varianta

Město Mělník s navrhovaným řešením souhlasí.

1.7 Přejezd P2938

Popis přejezdu

Jedná se o železniční přejezd místní komunikace (ul. Na Průhoně) na trati 072. Přejezd je zabezpečen světelnou signalizací se závory. Přejezd je 2kolejný.



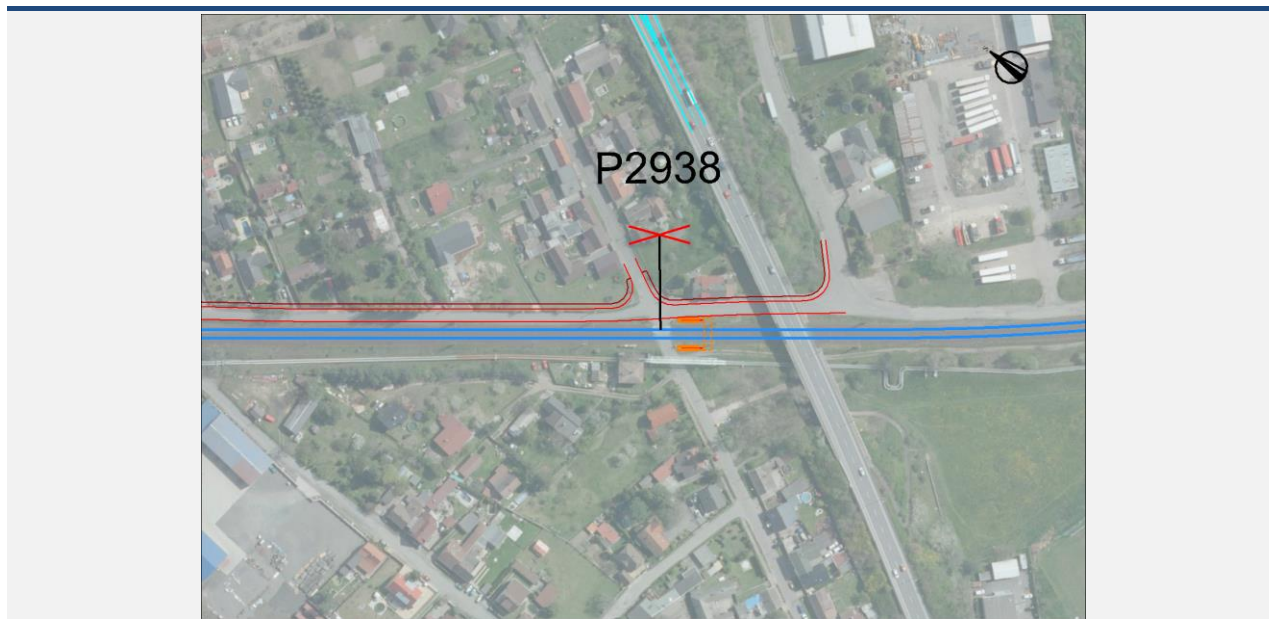
Obrázek 1.19 – Přejezd P2938, maps.google.com, zdroj mapy.cz

Přejezd	Poloha přejezdu [km]	Úhel křížení [°]	Počet vlaků za den	Traťová rychlost [km/h]	Zabezpečení	Nehody s úmrtím	Nehody se zraněním	Nehody s hmotnou škodou
P2938	373,640	75	174	120	závory	0	0	0

Tabulka 1.9 – Informace o přejezdu P2938

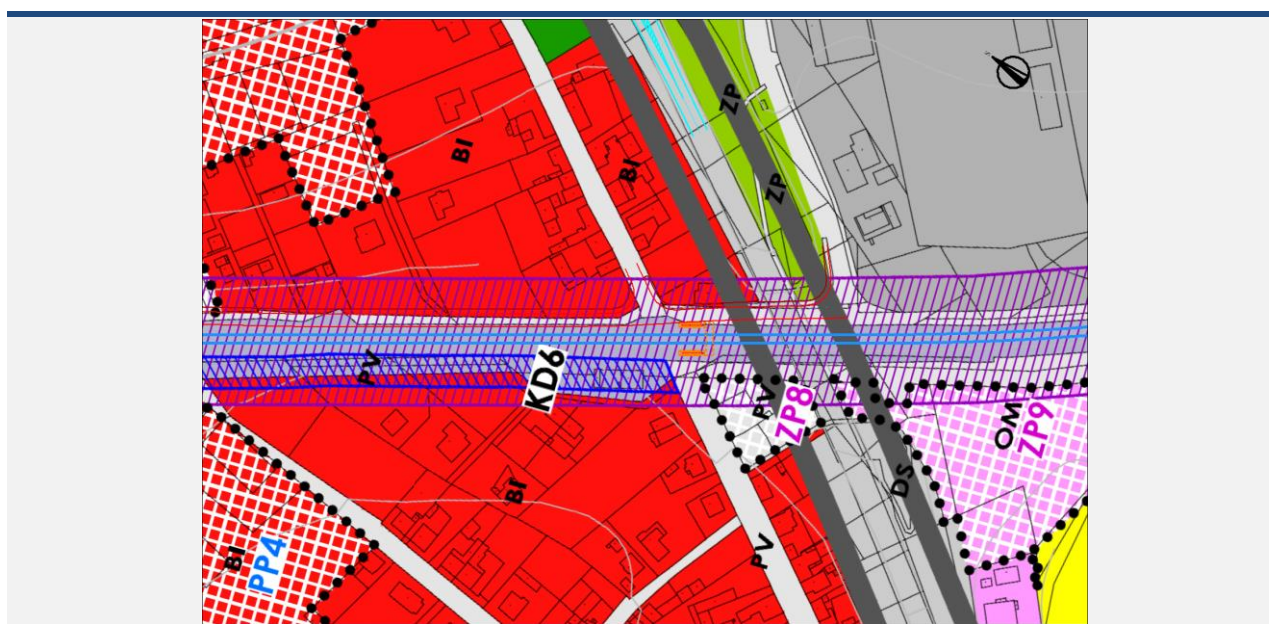
Návrh náhrady přejezdu

Jako náhrada přejezdu P2938 byl navržen podchod pro pěší v místě stávajícího přejezdu. Dále bylo navrženo rozšíření stávající komunikace vedoucí východně podél železniční trati.



Obrázek 1.20 – Situace podchodu a rozšíření objízdné komunikace

Dle platného územního plánu obce Mělník je v současnosti dotčená lokalita vedena jako plochy dopravní infrastruktury. Pro realizace není tedy potřeba změna územního plánu.



Obrázek 1.21 – Zákres Situace podchodu a rozšíření objízdné komunikace do územně plánovací dokumentace



Obrázek 1.22 – Zákres Situace podchodu a rozšíření objízdné komunikace do katastrální mapy

Katastrální území dle KN	Parcelní číslo	LV	Jméno (název) vlastníka	Adresa (sídlo) vlastníka	Druh pozemku	Způsob ochrany
Mělník	8073/1	179	Česká republika	Správa železnic, státní organizace, Dlážďená 1003/7, Nové Město, 11000 Praha 1	Ostatní plocha	-
Mělník	5767/9	10001	Město Mělník	Náměstí Míru 1/1, 27601 Mělník	Ostatní plocha	-
Mělník	5787/122	10001	Město Mělník	Náměstí Míru 1/1, 27601 Mělník	Ostatní plocha	-
Mělník	5767/8	10001	Město Mělník	Náměstí Míru 1/1, 27601 Mělník	Ostatní plocha	-
Mělník	7854/7	10001	Město Mělník	Náměstí Míru 1/1, 27601 Mělník	Ostatní plocha	-
Mělník	7854/4	10001	Město Mělník	Náměstí Míru 1/1, 27601 Mělník	Ostatní plocha	-
Mělník	7854/5	10001	Město Mělník	Náměstí Míru 1/1, 27601 Mělník	Ostatní plocha	-
Mělník	5767/2	5805	Česká republika	Ředitelství silnic a dálnic ČR, Na Pankráci 546/56, Nusle, 14000 Praha 4	Ostatní plocha	-
Mělník	5773/3	2064	Grofová Hana	Na Průhoně 907/48, 27601 Mělník	Zastavěná plocha a nádvoří	-
Mělník	5773/2	10001	Město Mělník	Náměstí Míru 1/1, 27601 Mělník	Ostatní plocha	-
Mělník	7855/2	10001	Město Mělník	Náměstí Míru 1/1, 27601 Mělník	Ostatní plocha	-
Mělník	5851	10001	Město Mělník	Náměstí Míru 1/1, 27601 Mělník	Ostatní plocha	-
Mělník	5850/1	11251	Vaněček Jan	Na Průhoně 920/45, 27601 Mělník	Zahrada	Zemědělský půdní fond
Mělník	5848/1	4241	SJM Bažout Václav a Bažoutová Jitka	Nad Drahou 4322, 27601 Mělník	Zahrada	Zemědělský půdní fond
Mělník	5853/4	4519	Tulachová Petra	Přemyslská 792/42, Kobylisy, 18200 Praha 8	Ostatní plocha	-
Mělník	5853/3	4519	Tulachová Petra	Přemyslská 792/42, Kobylisy, 18200 Praha 8	Ostatní plocha	-
Mělník	5853/2	4519	Tulachová Petra	Přemyslská 792/42, Kobylisy, 18200 Praha 8	Ostatní plocha	-
Mělník	5853/11	5356	Stehlík Milan	Vlasáková 2686, 27601 Mělník	Zahrada	Zemědělský půdní fond

Tabulka 1.10 – Výčet pozemků a majitelů

Výsledná varianta

Město Mělník s navrhovaným řešením souhlasí.

1.8 Přejezd P2939

Popis přejezdu

Jedná se o železniční přejezd místní komunikace (ul. Komenského) na trati 072. Přejezd je zabezpečen světelnou signalizací bez závor. Přejezd je 2kolejný.



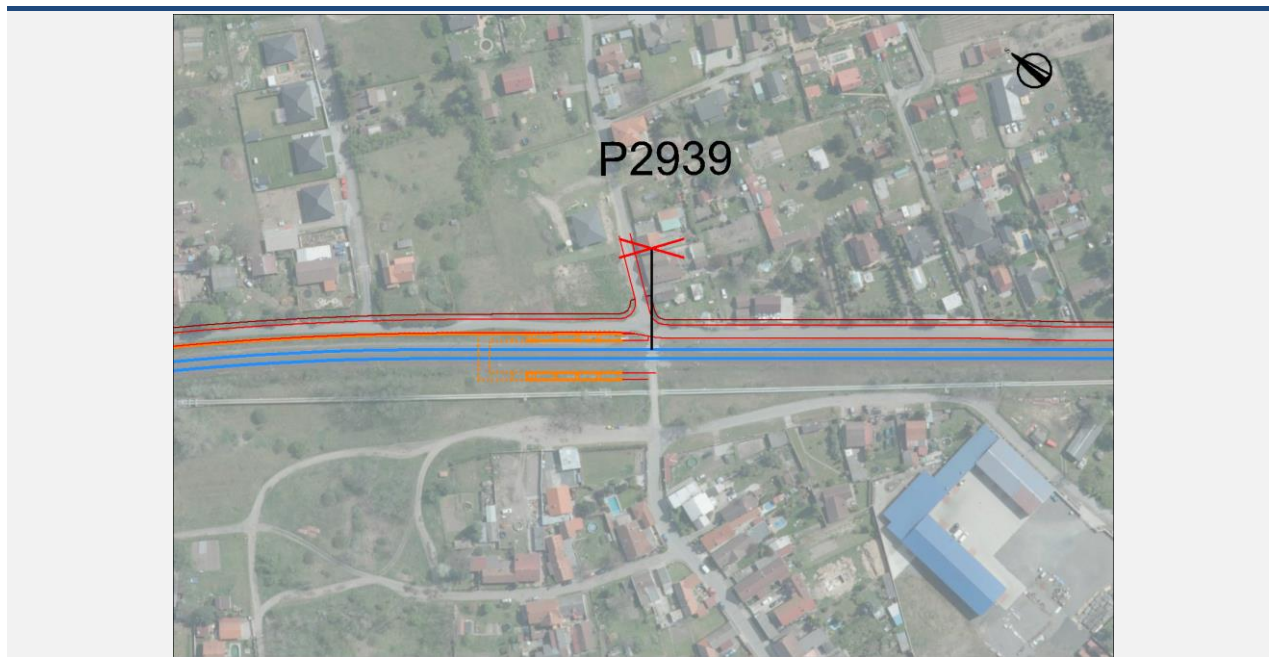
Obrázek 1.23 – Přejezd P2939, zdroj mapy.cz

Přejezd	Poloha přejezdu [km]	Úhel křížení [°]	Počet vlaků za den	Traťová rychlost [km/h]	Zabezpečení	Nehody s úmrtím	Nehody se zraněním	Nehody s hmotnou škodou
P2939	374,003	89	174	120	SSZ	0	0	1

Tabulka 1.11 – Informace o přejezdu P2939

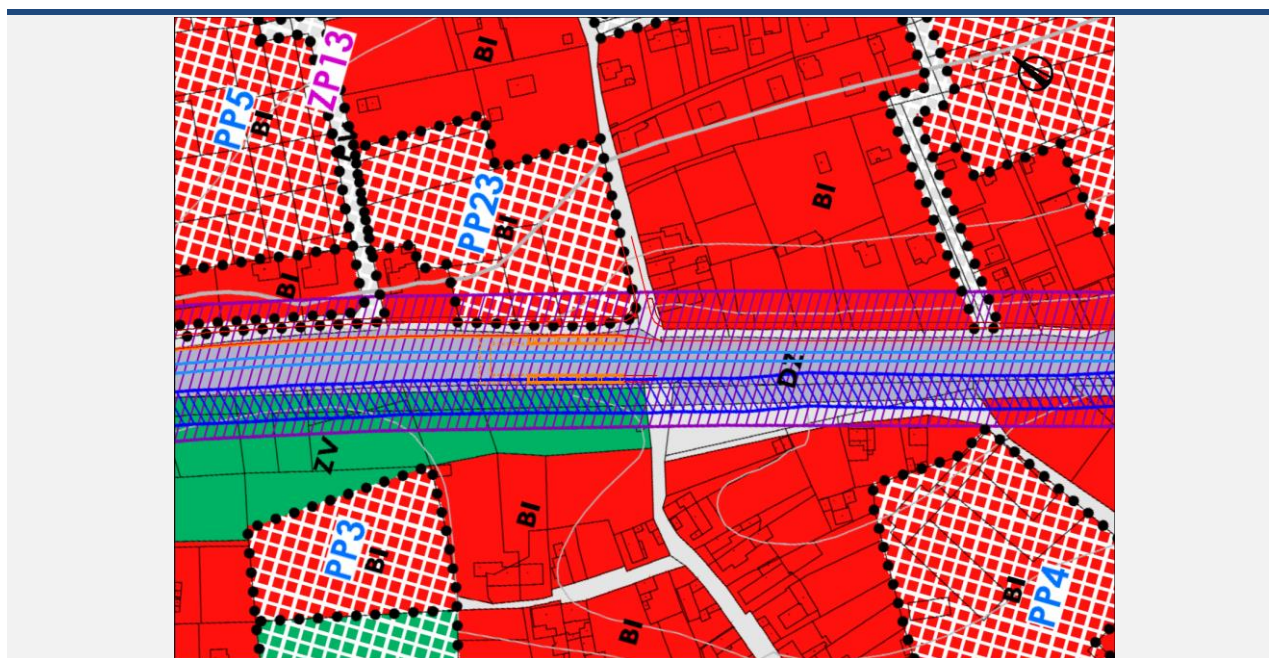
Návrh náhrady přejezdu

Jako náhrada přejezdu P2939 byl navržen bezbariérový podchod pro pěší a cyklisty v místě stávajícího přejezdu. Dále bylo navrženo rozšíření stávající komunikace vedoucí východně podél železniční trati.



Obrázek 1.24 – Situace podchodu a rozšíření objízdné komunikace

Dle platného územního plánu obce Mělník je v současnosti dotčená lokalita vedena jako plochy dopravní infrastruktury (silniční a železniční) a plochy bydlení v rodinných domech. Pro realizace bude nutná změna územního plánu.



Obrázek 1.25 – Zákres Situace podchodu a rozšíření objízdné komunikace do územně plánovací dokumentace



Obrázek 1.26 – Zákres Situace podchodu a rozšíření objízdne komunikace do katastrální mapy

Katastrální území dle KN	Parcelní číslo	LV	Jméno (název) vlastníka	Adresa (sídlo) vlastníka	Druh pozemku	Způsob ochrany
Mělník	5853/12	10001	Město Mělník	náměstí Míru 1/1, 27601 Mělník	ostatní plocha	-
Mělník	5853/14	10001	Město Mělník	náměstí Míru 1/1, 27601 Mělník	ostatní plocha	-
Mělník	5853/7	5898	David Antonín Ing.	Chloumecká 1738/11, 27601 Mělník	Zahrada	zemědělský půdní fond
Mělník	5854/4	10001	Město Mělník	náměstí Míru 1/1, 27601 Mělník	ostatní plocha	-
Mělník	5854/15	10001	Město Mělník	náměstí Míru 1/1, 27601 Mělník	ostatní plocha	-
Mělník	5854/8	6344	Buschmannová Hana	Nad Drahou č. ev. 25, 27601 Mělník	Zahrada	zemědělský půdní fond
Mělník	5854/16	10001	Město Mělník	náměstí Míru 1/1, 27601 Mělník	ostatní plocha	-
Mělník	5854/3	10968	Tálaš Pavel Ing.	Nad Drahou 3898, 27601 Mělník	Orná půda	zemědělský půdní fond
			Tálašová Petra Mgr.	Nad Drahou 3898, 27601 Mělník		
Mělník	5856/1	6614	SJM Tálaš Pavel a Tálašová Jana	Nad Drahou 3668, 27601 Mělník	Zahrada	zemědělský půdní fond
Mělník	5856/5	2290	Jedlička Jaroslav	Pod Vrchem 2888, 27601 Mělník	zahrada	zemědělský půdní fond
Mělník	5856/2	10768	SJM Douda Tomáš a Doudová Šárka	Komenského 988/64, 27601 Mělník	zahrada	zemědělský půdní fond
Mělník	5857/2	10768	SJM Douda Tomáš a Doudová Šárka	Komenského 988/64, 27601 Mělník	zahrada	zemědělský půdní fond
Mělník	5857/1	10768	SJM Douda Tomáš a Doudová Šárka	Komenského 988/64, 27601 Mělník	zahrada	zemědělský půdní fond
Mělník	5859	2348	Holanová Daniela	Petýrkova 1962/17, Chodov, 14800 Praha 4	zahrada	zemědělský půdní fond

Mělník	7858	10001	Hynková Alexandra	Neklanova 127/12, Vyšehrad, 12800 Praha 2		
Mělník			Město Mělník	náměstí Míru 1/1, 27601 Mělník	ostatní plocha	-
Mělník	5933	10001	Město Mělník	náměstí Míru 1/1, 27601 Mělník	ostatní plocha	-
Mělník	5932/7	8661	Hospodková Petra Bc.	Komenského 4382, 27601 Mělník	Orná půda	zemědělský půdní fond
			Pavlík Lukáš Mgr.	Komenského 4382, 27601 Mělník		
Mělník	5932/9	8661	Hospodková Petra Bc.	Komenského 4382, 27601 Mělník	Orná půda	zemědělský půdní fond
			Pavlík Lukáš Mgr.	Komenského 4382, 27601 Mělník		
Mělník	5934	10001	Město Mělník	náměstí Míru 1/1, 27601 Mělník	ostatní plocha	-
Mělník	5937/1	2280	Vávrová Jitka	Pivoňková 2991/20, Záběhlice, 10600 Praha 10	zahrada	zemědělský půdní fond
Mělník	5937/2	10001	Město Mělník	náměstí Míru 1/1, 27601 Mělník	ostatní plocha	-
Mělník	5938/2	10001	Město Mělník	náměstí Míru 1/1, 27601 Mělník	ostatní plocha	-
Mělník	5938/6	10001	Město Mělník	náměstí Míru 1/1, 27601 Mělník	ostatní plocha	-
Mělník	7866	10001	Město Mělník	náměstí Míru 1/1, 27601 Mělník	ostatní plocha	-
Mělník	5944/1	805	Žemlička Jaromír	Nad Drahou 2736, 27601 Mělník	Orná půda	zemědělský půdní fond
Mělník	5946	7975	Veltruský Jiří	Nad Drahou 1458/10, 27601 Mělník	zahrada	zemědělský půdní fond

Tabulka 1.12 – Výčet pozemků a majitelů

Výsledná varianta

Město Mělník s navrhovaným řešením souhlasí.

1.9 Přejezd P2940

Popis přejezdu

Jedná se o železniční přejezd místní komunikace (ul. Na Ráji) na trati 072. Přejezd je zabezpečen světelnou signalizací se závory. Přejezd je 2kolejný.



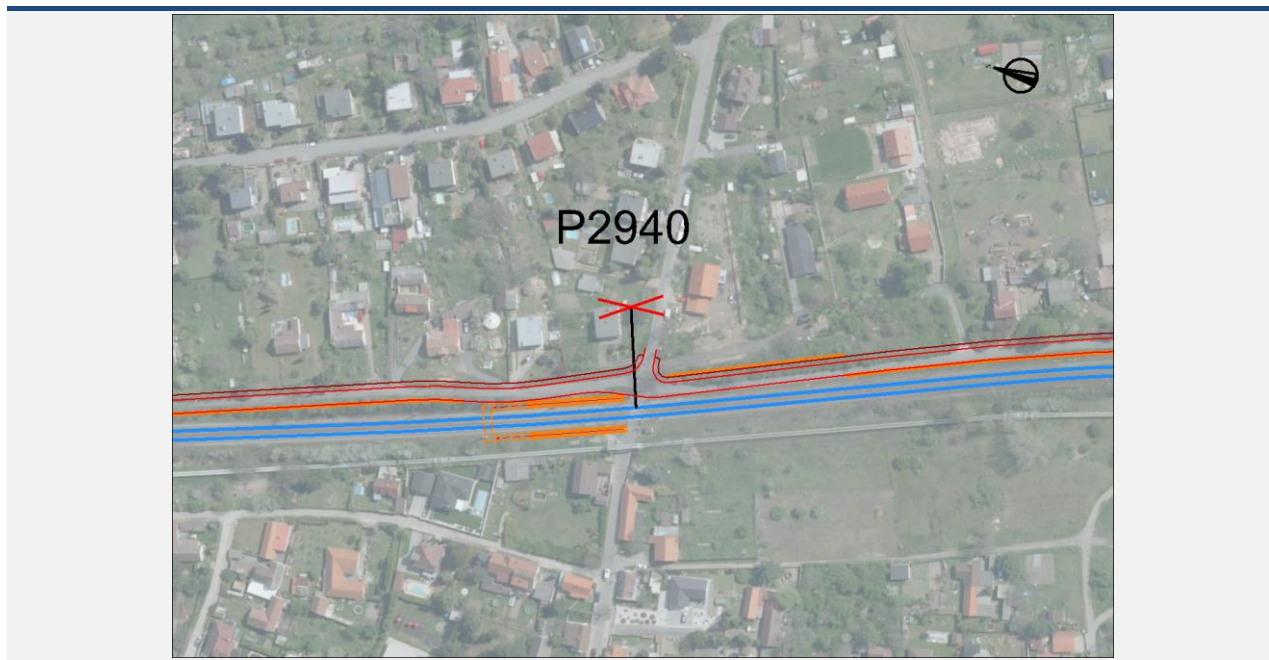
Obrázek 1.27 – Přejezd P2940, zdroj mapy.cz

Přejezd	Poloha přejezdu [km]	Úhel křížení [°]	Počet vlaků za den	Traťová rychlost [km/h]	Zabezpečení	Nehody s úmrtím	Nehody se zraněním	Nehody s hmotnou škodou
P2940	374,384	71	174	120	závory	0	0	0

Tabulka 1.13 – Informace o přejezdu P2940

Návrh náhrady přejezdu

Jako náhrada přejezdu P2940 byl navržen bezbariérový podchod pro pěší a cyklisty v místě stávajícího přejezdu. Dále bylo navrženo rozšíření stávající komunikace vedoucí východně podél železniční trati.



Obrázek 1.28 – Situace podchodu a rozšíření objízdné komunikace

Dle platného územního plánu obce Mělník je v současnosti dotčená lokalita vedena jako plochy dopravní infrastruktury (silniční a železniční), plochy bydlení v rodinných domech, plochy veřejné zeleně a plochy zeleně soukromé a vyhrazené. Pro realizace bude nutná změna územního plánu.



Obrázek 1.29 – Zákres Situace podchodu a rozšíření objízdné komunikace do územně plánovací dokumentace



Obrázek 1.30 – Zákres Situace podchodu a rozšíření objízdné komunikace do katastrální mapy

Katastrální území dle KN	Parcelní číslo	LV	Jméno (název) vlastníka	Adresa (sídlo) vlastníka	Druh pozemku	Způsob ochrany
Mělník	5950	10001	Město Mělník	náměstí Míru 1/1, 27601 Mělník	orná půda	zemědělský půdní fond
Mělník	5959/1	10001	Město Mělník	náměstí Míru 1/1, 27601 Mělník	orná půda	zemědělský půdní fond
Mělník	5960	10001	Město Mělník	náměstí Míru 1/1, 27601 Mělník	ostatní plocha	-
Mělník	7859/2	10001	Město Mělník	náměstí Míru 1/1, 27601 Mělník	ostatní plocha	-
Mělník	5976/2	1278	Sochůrková Anna	Nad Drahou 2781, 27601 Mělník	zahrada	zemědělský půdní fond
Mělník	5976/8	447	Muška Ondřej	č. p. 9, 38901 Chelčice	orná půda	zemědělský půdní fond
			Volková Jana Mgr. DiS.	Nad Drahou 1478/14, 27601 Mělník		
Mělník	5976/1	447	Muška Ondřej	č. p. 9, 38901 Chelčice	zahrada	zemědělský půdní fond
			Volková Jana Mgr. DiS.	Nad Drahou 1478/14, 27601 Mělník		
			Čížek Michal	Štorchova stezka 3335, 27601 Mělník		
Mělník	5978	11204	Čížková Dagmar Ing.	Pod Zemankou 605/6, Braník, 14700 Praha 4	ostatní plocha	-
			Sajler Filip Ing.	U hranic 3221/16, Strašnice, 10000 Praha 10		
			Sajler Roman Ing.	Petýrkova 1966/25, Chodov, 14800 Praha 4		
			Vik Aleš	Nad Drahou 1479/16, 27601 Mělník		
Mělník	5980/1	5220	SJM Pekař Václav a Pekařová Jiřina	Nad Drahou 1480/18, 27601 Mělník	zahrada	zemědělský půdní fond
Mělník	5983/1	2769	Manšingr Miloš	Františka Kriegela 2886, 27601 Mělník	zahrada	zemědělský půdní fond
			Šubová Eva	Nad Drahou 1481/20, 27601 Mělník		
Mělník	5990	2670	Růžička Pavel	Strážnická 2728, 27601 Mělník	zahrada	zemědělský půdní fond
			Růžičková Jaroslava	Strážnická 2728, 27601 Mělník		

Tabulka 1.14 – Výčet pozemků a majitelů

Výsledná varianta

Město Mělník s navrhovaným řešením souhlasí.

1.10 Přejezd P2941

Popis přejezdu

Jedná se o železniční přejezd místní komunikace (ul. Strážnická) na trati 072. Přejezd je zabezpečen světelnou signalizací se závory. Přejezd je 2kolejný. V blízkosti přejezdu se nachází železniční zastávka Mělník-Mlázice.



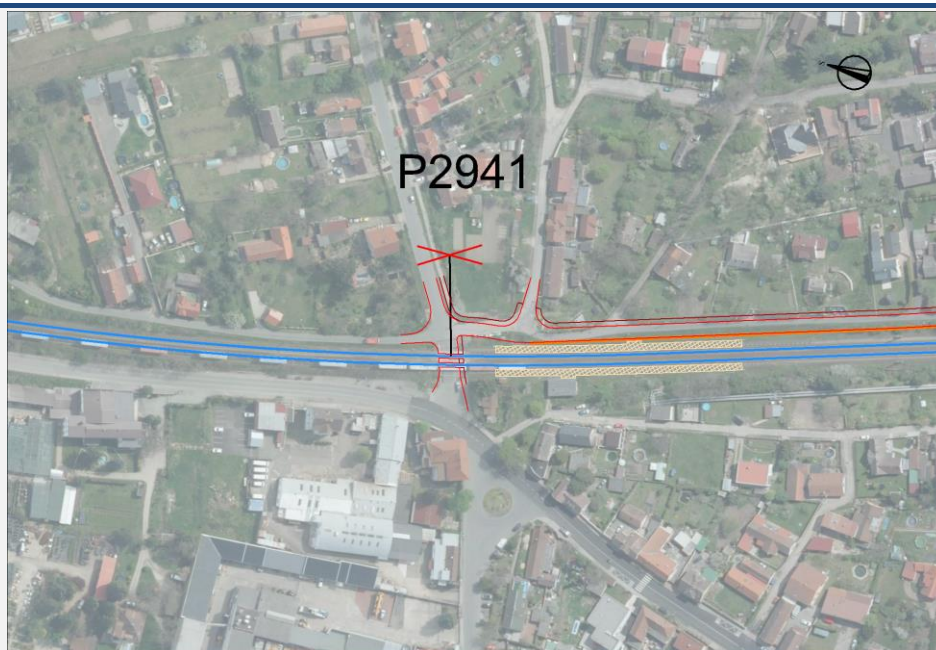
Obrázek 1.31 – Přejezd P2941, zdroj mapy.cz

Přejezd	Poloha přejezdu [km]	Úhel křížení [°]	Počet vlaků za den	Traťová rychlost [km/h]	Zabezpečení	Nehody s úmrtím	Nehody se zraněním	Nehody s hmotnou škodou
P2941	374,807	83	174	120	závory	0	0	0

Tabulka 1.15 – Informace o přejezdu P2941

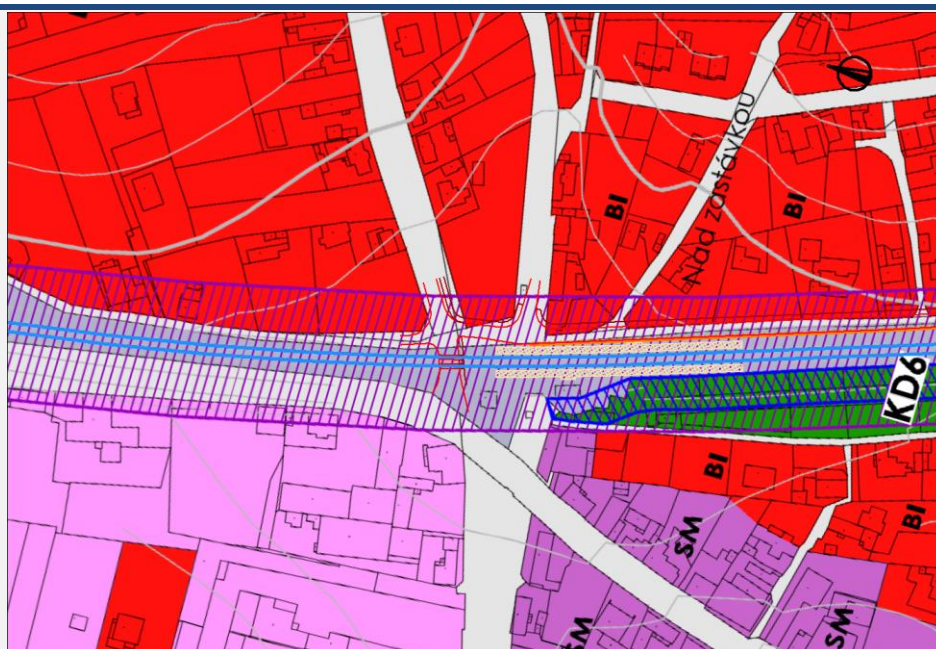
Návrh náhrady přejezdu

Město Mělník nesouhlasí se zrušením přejezdu. Přejezd je zachován.



Obrázek 1.32 – Situace podchodu a rozšíření objízdné komunikace

Dle platného územního plánu obce Mělník je v současnosti dotčená lokalita vedena jako plochy dopravní infrastruktury (silniční a železniční) a plochy bydlení v rodinných domech. Pro realizace bude nutná změna územního plánu.



Obrázek 1.33 – Zákres Situace podchodu a rozšíření objízdné komunikace do územně plánovací dokumentace



Obrázek 1.34 – Zákres Situace podchodu a rozšíření objízdné komunikace do katastrální mapy

Katastrální území dle KN	Parcelní číslo	LV	Jméno (název) vlastníka	Adresa (sídlo) vlastníka	Druh pozemku	Způsob ochrany
Mělník	5991	10001	Město Mělník	náměstí Míru 1/1, 27601 Mělník	ostatní plocha	-
Mělník	5992	2805	Černý Martin	Nad Drahou 1487/24, 27601 Mělník	zahrada	zemědělský půdní fond
Mělník	5997/2	2805	Černý Martin	Nad Drahou 1487/24, 27601 Mělník	zahrada	zemědělský půdní fond
Mělník	5997/1	1734	Krčulová Hedvika	Nad Drahou 3923, 27601 Mělník	zahrada	zemědělský půdní fond
Mělník	5999	2640	Čechová Zdeňka PhDr.	Litvínovská 520/36, Prosek, 19000 Praha 9	zahrada	zemědělský půdní fond
Mělník	6001	2573	Sidorová Vlasta	Přímá 316, Děčín XXXII-Boletice nad Labem, 40711 Děčín	zahrada	zemědělský půdní fond
Mělník	7861/4	10001	Město Mělník	náměstí Míru 1/1, 27601 Mělník	ostatní plocha	-
Mělník	6104	2636	Thomasová Ludmila	Nad Drahou 1497/32, 27601 Mělník	zahrada	zemědělský půdní fond
Mělník	6103/1	2636	Thomasová Ludmila	Nad Drahou 1497/32, 27601 Mělník	zastavěná plocha a nádvoří	-
Mělník	7865/1	10001	Město Mělník	náměstí Míru 1/1, 27601 Mělník	ostatní plocha	-
Mělník	6197/1	2685	SJM Vizner Václav a Viznerová Jana	Strážnická 1504/2, 27601 Mělník	zahrada	zemědělský půdní fond
			Viznerová Jana	Strážnická 1504/2, 27601 Mělník		
Mělník	6197/3	2685	SJM Vizner Václav a Viznerová Jana	Strážnická 1504/2, 27601 Mělník	ostatní plocha	-
			Viznerová Jana	Strážnická 1504/2, 27601 Mělník		
Mělník	7867/3	10001	Město Mělník	náměstí Míru 1/1, 27601 Mělník	ostatní plocha	-
Mělník	7860	10001	Město Mělník	náměstí Míru 1/1, 27601 Mělník	ostatní plocha	-
Mělník	6202/2	179	Česká republika	Správa železnic, státní organizace, Dlážděná 1003/7, Nové Město, 11000 Praha 1	ostatní plocha	-

Tabulka 1.16 – Výčet pozemků a majitelů


Výsledná varianta

Město Mělník s navrhovaným řešením souhlasí.

1.11 Přejezd P2942

Popis přejezdu

Jedná se o železniční přejezd místní komunikace (ul. Nad Kamennými závorami) na trati 072. Přejezd je zabezpečen světelnou signalizací bez závor. Přejezd je 2kolejný.



Obrázek 1.35 – Přejezd P2942, zdroj mapy.cz

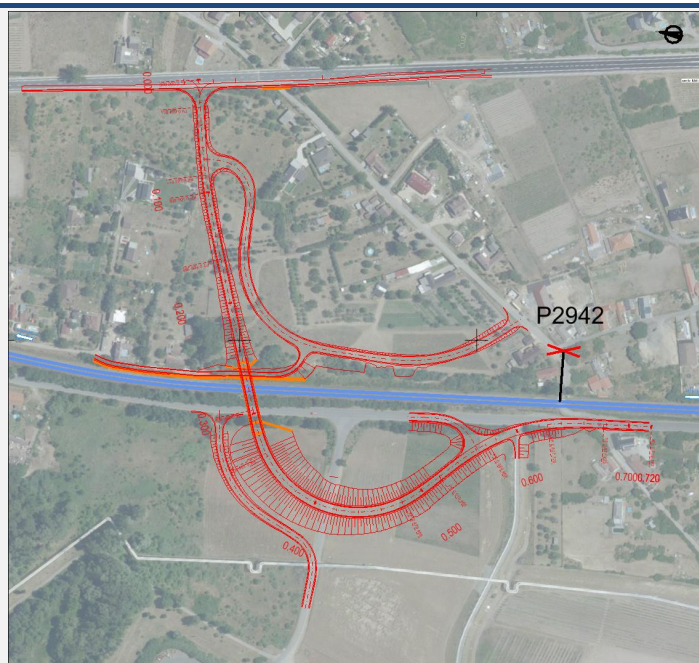
Přejezd	Poloha přejezdu [km]	Úhel křížení [°]	Počet vlaků za den	Traťová rychlost [km/h]	Zabezpečení	Nehody s úmrtím	Nehody se zraněním	Nehody s hmotnou škodou
P2942	375,365	80	174	120	SSZ	1	1	2

Tabulka 1.17 – Informace o přejezdu P2942


Návrh náhrady přejezdu

Varianta 1

Ve variantě 1 byla navržena objízdna komunikace začínající u nadjezdu nahrazující přejezd P2943. Stáčí se k železniční trati, pokračuje podél ní směrem na jih a poté se napojuje do ulice Nad Kamennými závorami. Komunikace je navržena v kategorii S6,5. Celková délka objízdny komunikace je 416 m.



Obrázek 1.36 – Situace objížděné komunikace

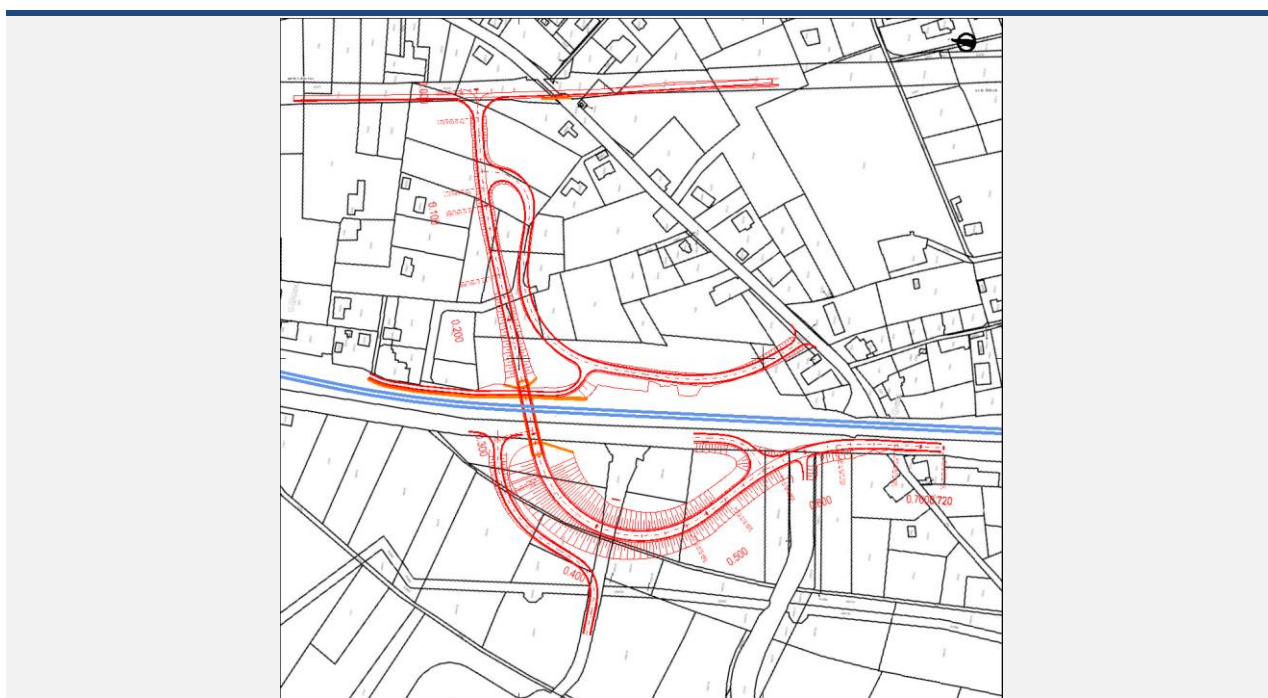


Obrázek 1.37 – Podélný profil

Dle platného územního plánu obce Mělník je v současnosti dotčená lokalita vedena jako plochy dopravní infrastruktury a jako plochy zeleně – přírodního charakteru a soukromé a vyhrazené. Pro realizaci stavby by bylo nutná změna územního plánu.



Obrázek 1.38 – Zákes objíždne komunikace do územně plánovací dokumentace



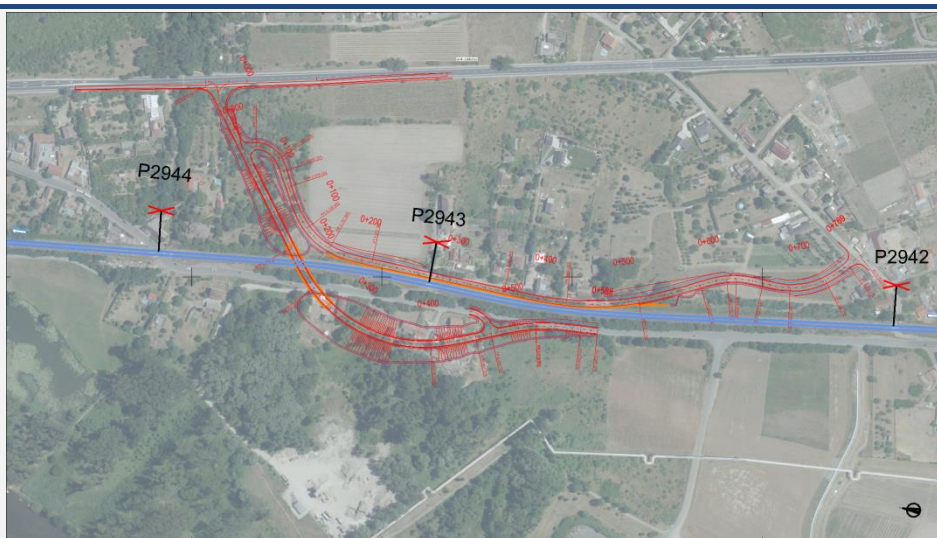
Obrázek 1.39 – Zákres objízdne komunikace do katastrální mapy

Katastrální území dle KN	Parcelní číslo	LV	Jméno (název) vlastníka	Adresa (sídlo) vlastníka	Druh pozemku	Způsob ochrany
Mělník	6387/1	6415	Chaloupka Vít	Nad Kamennými závorami 3895, 27601 Mělník	zahrada	zemědělský půdní fond
Mělník	6390	4050	Černý David	č. p. 108, 27734 Střemy	orná půda	zemědělský půdní fond
Mělník	6389	4050	Černý David	č. p. 108, 27734 Střemy	ovocný sad	zemědělský půdní fond
Mělník	6402	1436	Štrýncl Jaroslav	č. p. 105, 27752 Nová Ves	orná půda	zemědělský půdní fond
Mělník	6403/2	2705	Šliková Adéla	Vehlovská 3055/21, 27601 Mělník	orná půda	zemědělský půdní fond
Mělník	6403/4	676	Šlik Petr	Rozhled 1604/2, 27601 Mělník	orná půda	zemědělský půdní fond
Mělník	6403/1	2705	Šliková Adéla	Vehlovská 3055/21, 27601 Mělník	orná půda	zemědělský půdní fond
Mělník	6403/3	676	Šlik Petr	Rozhled 1604/2, 27601 Mělník	orná půda	zemědělský půdní fond
Mělník	6404/2	676	Šlik Petr	Rozhled 1604/2, 27601 Mělník	orná půda	zemědělský půdní fond
Mělník	6384	2717	Mejstříková Jitka	Pod urnovým hájem 46, Zbraslav, 15600 Praha 5	orná půda	zemědělský půdní fond
Mělník	8073/1	179	Česká republika	Správa železnic, státní organizace, Dlážďená 1003/7, Nové Město, 11000 Praha 1	ostatní plocha	-
Mělník	8073/44	2591	SJM Procházka Jiří a Procházková Marcela	Nad Kamennými závorami 1563/3, 27601 Mělník	ostatní plocha	-
Mělník	6379/1	344	Růžička Antonín	Nad Kamennými závorami 1565/5, 27601 Mělník	orná půda	zemědělský půdní fond

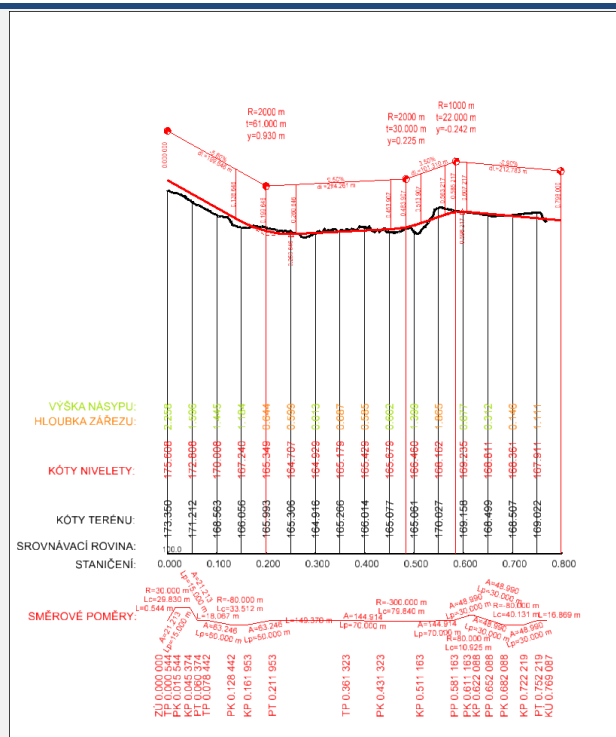
Tabulka 1.18 – Výčet pozemků a majitelů

Varianta 2

Na základě projednání návrhu (varianty 1) se zástupci města Mělník byla navržena nová varianta předpokládající realizaci nadjezdu více severně. Ve variantě 2 byla navržena objízdná komunikace začínající u nadjezdu nahrazující přejezd P2943. Stáčí se k železniční trati, pokračuje ulicí Rozhled a poté se napojuje do ulice Nad Kamennými závorami. Komunikace je navržena v kategorii S6,5. Celková délka objízdné komunikace je 769 m.



Obrázek 1.40 – Situace objízdné komunikace

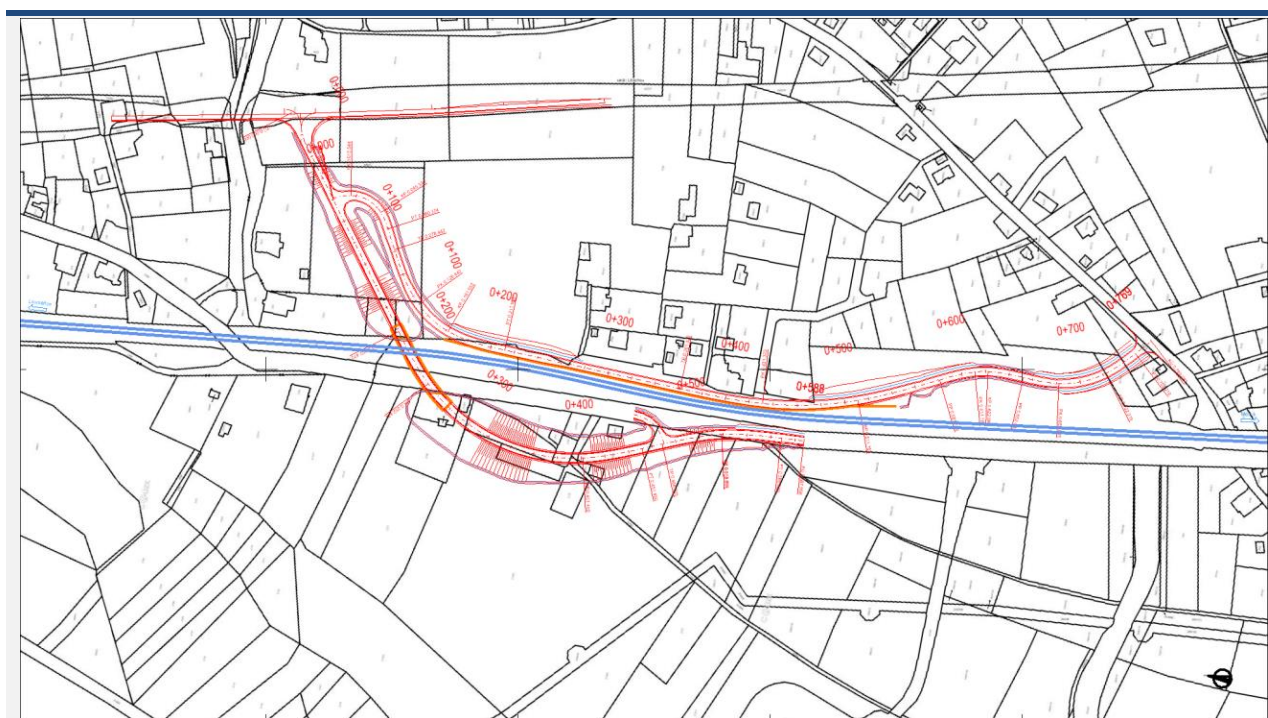


Obrázek 1.41 – Podélný profil

Dle platného územního plánu obce Mělník je v současnosti dotčená lokalita vedena jako zemědělské plochy – vinice, plochy dopravní infrastruktury a plochy bydlení v rodinných domech. Pro realizaci stavby by bylo nutná změna územního plánu.



Obrázek 1.42 – Zákres objízdne komunikace do územně plánovací dokumentace



Obrázek 1.43 – Zákres objízdne komunikace do katastrální mapy

Katastrální území dle KN	Parcelní číslo	LV	Jméno (název) vlastníka	Adresa (sídlo) vlastníka	Druh pozemku	Způsob ochrany
Mělník	6420/3	7589	Lobkowicz Jiří Ing.	Svatováclavská 19/16, 27601 Mělník	vinice	zemědělský půdní fond
			Lobkowicz Bettine	Vlašská 348/17, Malá Strana, 11800 Praha		
Mělník	6416/1	10925	SJM Kocúrek Pavel DipMgmt a Kocúrková Olga Mgr.	Brigádnická 283/4, Ďáblice, 18200 Praha 8	vinice	zemědělský půdní fond
Mělník	6414/2	6681	Lobkowicz Bettine	Vlašská 348/17, Malá Strana, 11800 Praha	vinice	zemědělský půdní fond
Mělník	8073/1	179	Česká republika	Správa železnic, státní organizace, Dlážďená 1003/7, Nové Město, 11000 Praha 1	ostatní plocha	-
Mělník	8073/44	2591	SJM Procházka Jiří a Procházková Marcela	Nad Kamennými závorami 1563/3, 27601 Mělník	ostatní plocha	-
Mělník	6379/1	344	Růžička Antonín	Nad Kamennými závorami 1565/5, 27601 Mělník	orná půda	zemědělský půdní fond

Tabulka 1.19 – Výčet pozemků a majitelů

Výsledná varianta

Město Mělník souhlasí v navrhovaném řešení ve variantě 2.

1.12 Přejezd P2943

Popis přejezdu

Jedná se o železniční přejezd účelové komunikace (ul. Rozhled) na trati 072. Přejezd je zabezpečen světelnou signalizací se závor. Přejezd je 2kolejný.



Obrázek 1.44 – Přejezd P2943, zdroj mapy.cz

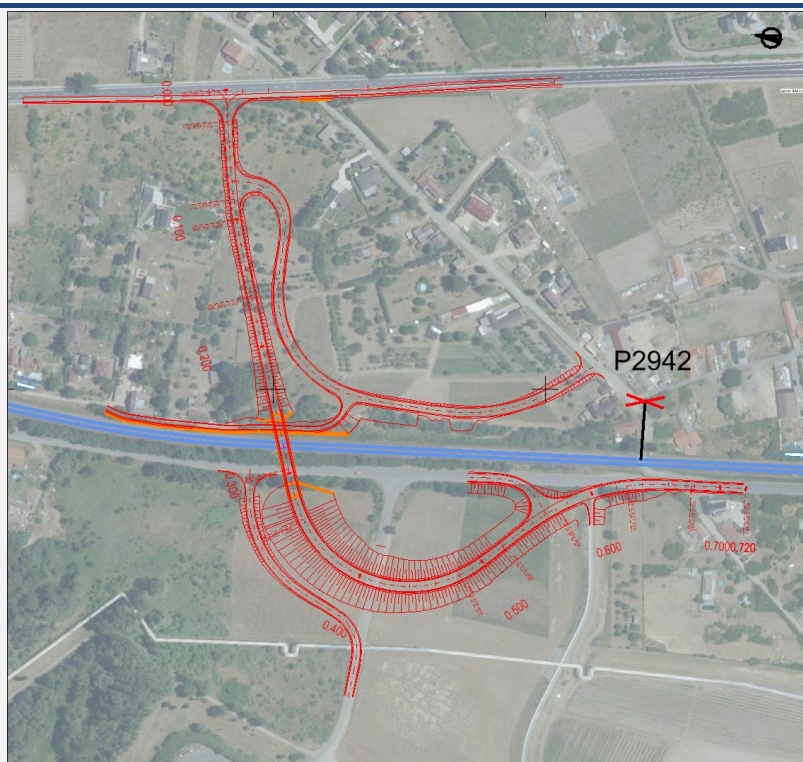
Přejezd	Poloha přejezdu [km]	Úhel křížení [°]	Počet vlaků za den	Traťová rychlost [km/h]	Zabezpečení	Nehody s úmrtím	Nehody se zraněním	Nehody s hmotnou škodou
P2943	375,882	87	174	110	závory	0	0	0

Tabulka 1.20 – Informace o přejezdu P2943

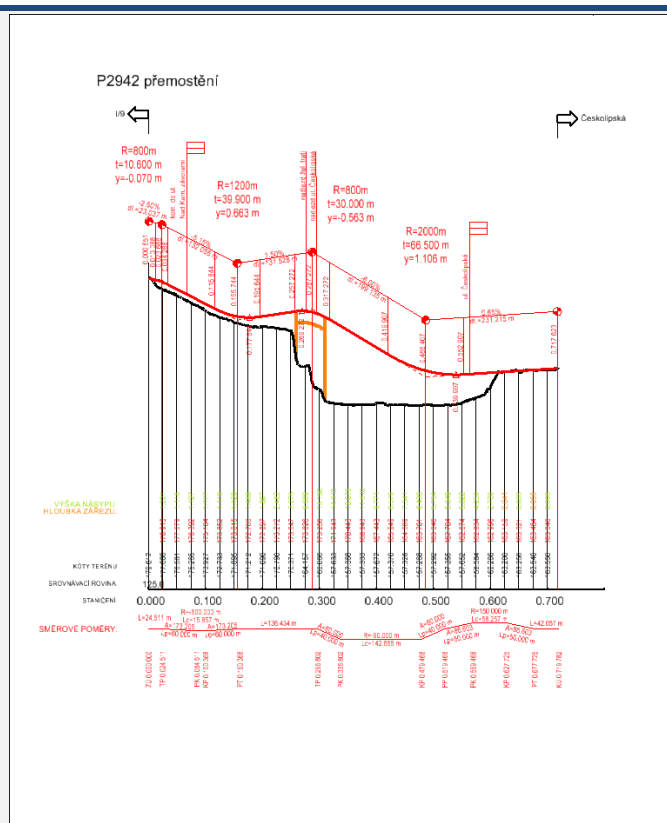
Návrh náhrady přejezdu

Varianta 1

Ve variantě 2 by navržen nadjezd začínající na silnici I/9. Po cca 280 m nadjíždí železniční trať a místní komunikaci a stáčí se směrem na jih, kde se napojuje do ulice Českolipská. Celková délka nadjezdu je cca 720 m. Zároveň byla navržena přeložka účelové komunikace vedoucí k ČOV. Komunikace je navržena v kategorii S7,5. Podjezdná výška pod mostem je cca 7,5m.



Obrázek 1.45 – Situace nadjezdu

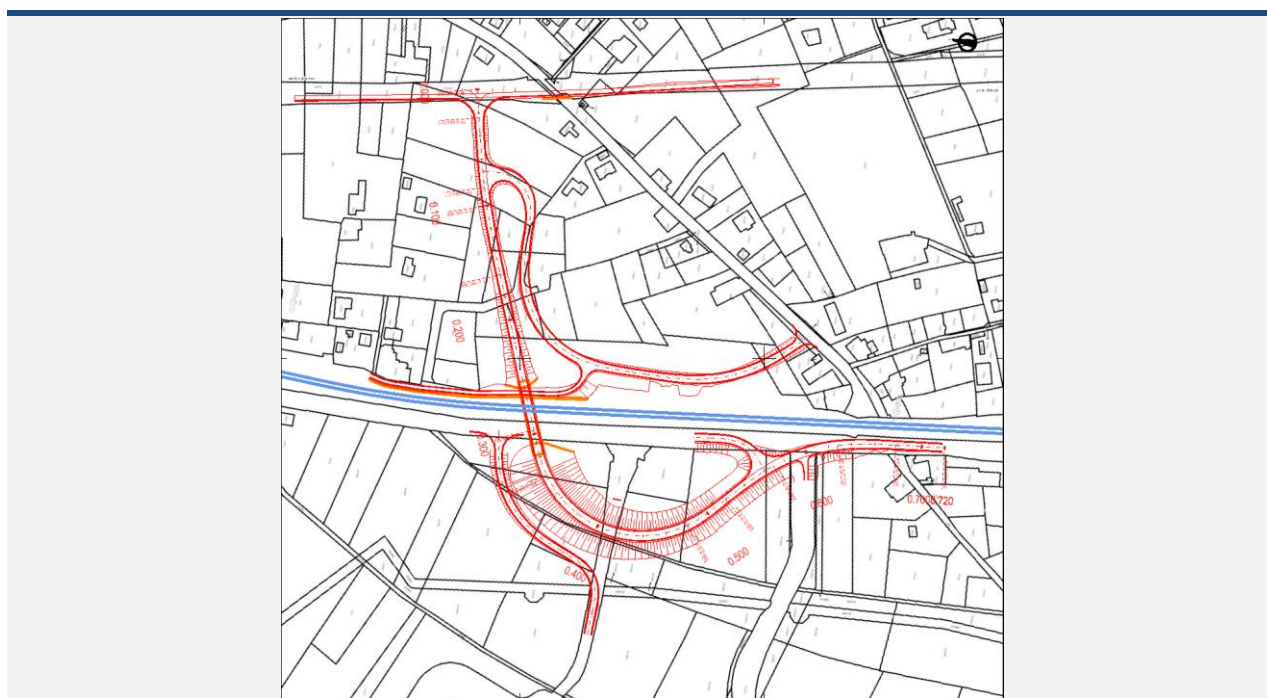


Obrázek 1.46 – Podélný profil

Dle platného územního plánu obce Mělník je v současnosti dotčená lokalita vedena jako plochy zeleně – přírodního charakteru a soukromé a vyhrazené, plochy dopravní infrastruktury, plochy veřejného prostranství, plochy přírodní a plochy přírodní a zemědělské. Pro realizaci stavby by bylo nutná změna územního plánu.



Obrázek 1.47 – Zákres nadjezdu do územně plánovací dokumentace



Obrázek 1.48 – Zákres nadjezdu do katastrální mapy

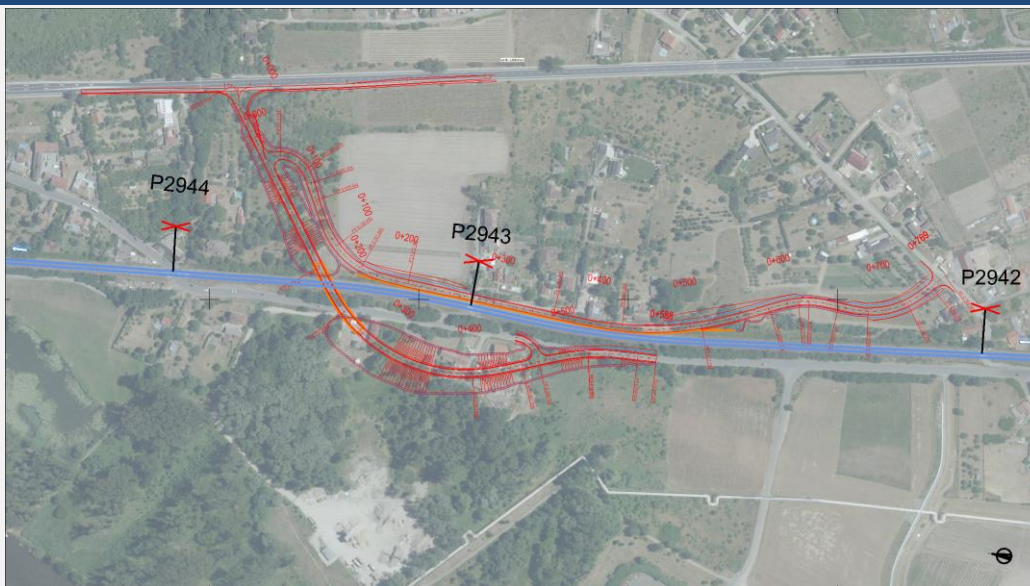
Katastrální území dle KN	Parcelní číslo	LV	Jméno (název) vlastníka	Adresa (sídlo) vlastníka	Druh pozemku	Způsob ochrany
Mělník	6387/1	6415	Chaloupka Vít	Nad Kamennými závorami 3895, 27601 Mělník	zahrada	zemědělský půdní fond
Mělník	6390	4050	Černý David	č. p. 108, 27734 Střemy	orná půda	zemědělský půdní fond
Mělník	6389	4050	Černý David	č. p. 108, 27734 Střemy	ovocný sad	zemědělský půdní fond
Mělník	6402	1436	Štryncl Jaroslav	č. p. 105, 27752 Nová Ves	orná půda	zemědělský půdní fond
Mělník	6403/2	2705	Šliková Adéla	Vehlovská 3055/21, 27601 Mělník	orná půda	zemědělský půdní fond
Mělník	6403/1	2705	Šliková Adéla	Vehlovská 3055/21, 27601 Mělník	orná půda	zemědělský půdní fond
Mělník	6404/1	676	Šlik Petr	Rozhled 1604/2, 27601 Mělník	orná půda	zemědělský půdní fond
Mělník	6404/2	676	Šlik Petr	Rozhled 1604/2, 27601 Mělník	orná půda	zemědělský půdní fond
Mělník	8073/1	179	Česká republika	Správa železnic, státní organizace, Dlážděná 1003/7, Nové Město, 11000 Praha 1	ostatní plocha	-
Mělník	8036/3	10001	Město Mělník	náměstí Míru 1/1, 27601 Mělník	ostatní plocha	-
Mělník	2988/159	10001	Město Mělník	náměstí Míru 1/1, 27601 Mělník	orná půda	zemědělský půdní fond
Mělník	2988/158	10001	Město Mělník	náměstí Míru 1/1, 27601 Mělník	orná půda	zemědělský půdní fond
Mělník	2988/157	10001	Město Mělník	náměstí Míru 1/1, 27601 Mělník	orná půda	zemědělský půdní fond

Mělník	2988/34	10001	Město Mělník	náměstí Míru 1/1, 27601 Mělník	orná půda	zemědělský půdní fond
Mělník	2988/156	10001	Město Mělník	náměstí Míru 1/1, 27601 Mělník	orná půda	zemědělský půdní fond
Mělník	2988/155	10001	Město Mělník	náměstí Míru 1/1, 27601 Mělník	orná půda	zemědělský půdní fond
Mělník	8116/3	10001	Město Mělník	náměstí Míru 1/1, 27601 Mělník	ostatní plocha	-
Mělník	8116/2	10001	Město Mělník	náměstí Míru 1/1, 27601 Mělník	ostatní plocha	-
Mělník	8116/1	10001	Město Mělník	náměstí Míru 1/1, 27601 Mělník	ostatní plocha	-
Mělník	2988/161	10001	Město Mělník	náměstí Míru 1/1, 27601 Mělník	orná půda	zemědělský půdní fond
Mělník	2988/166	10001	Město Mělník	náměstí Míru 1/1, 27601 Mělník	orná půda	zemědělský půdní fond
Mělník	2988/167	10001	Město Mělník	náměstí Míru 1/1, 27601 Mělník	orná půda	zemědělský půdní fond
Mělník	2988/6	10502	Václav Švamberk s.r.o.	Brozánky 14, 27601 Hořín	orná půda	zemědělský půdní fond
Mělník	2988/168	10001	Město Mělník	náměstí Míru 1/1, 27601 Mělník	orná půda	zemědělský půdní fond
Mělník	2988/179	10001	Město Mělník	náměstí Míru 1/1, 27601 Mělník	orná půda	zemědělský půdní fond
Mělník	8153/4	6233	Česká republika	Povodí Labe, státní podnik, Víta Nejedlého 951/8, Slezské Předměstí, 50003 Hradec Králové	zastavěná plocha a nádvoří	-
Mělník	2988/170	10001	Město Mělník	náměstí Míru 1/1, 27601 Mělník	orná půda	zemědělský půdní fond
Mělník	2988/171	10001	Město Mělník	náměstí Míru 1/1, 27601 Mělník	orná půda	zemědělský půdní fond
Mělník	3007	10647	Čechová Renata Šutová Monika	Mánesova 1085/4, 27601 Mělník Českolipská 1380/128, 27601 Mělník	ovocný sad	zemědělský půdní fond

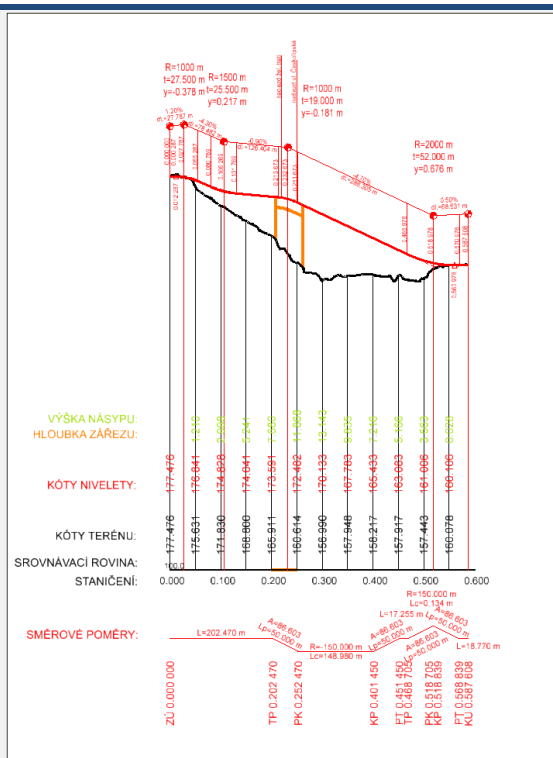
Tabulka 1.21 – Výčet pozemků a majitelů

Varianta 2

Ve variantě 2 by navržen nadjezd začínající na silnici I/9. Po cca 250 m nadjíždí železniční trať a místní komunikaci a stáčí se směrem na jih, kde se napojuje do ulice Českolipská. Celková délka nadjezdu je cca 588 m. Komunikace je navržena v kategorii S7,5. Podjezdná výška pod mostem je cca 8 m.

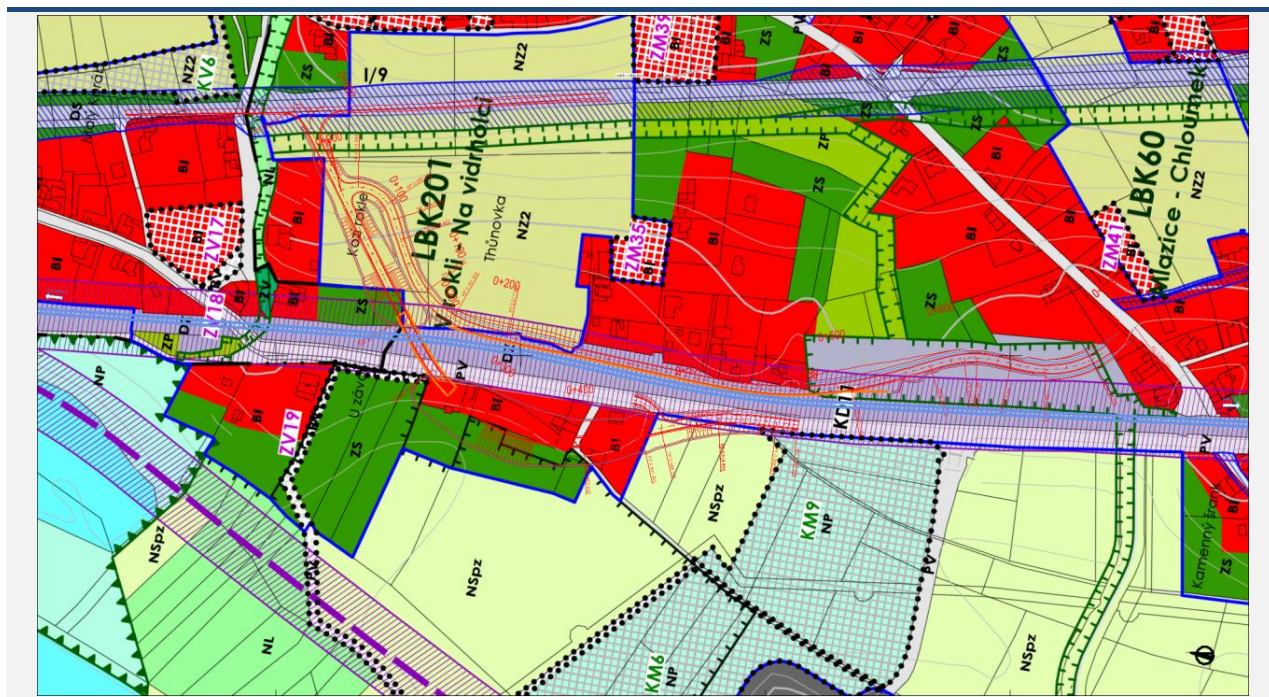


Obrázek 1.49 – Situace nadjezdu

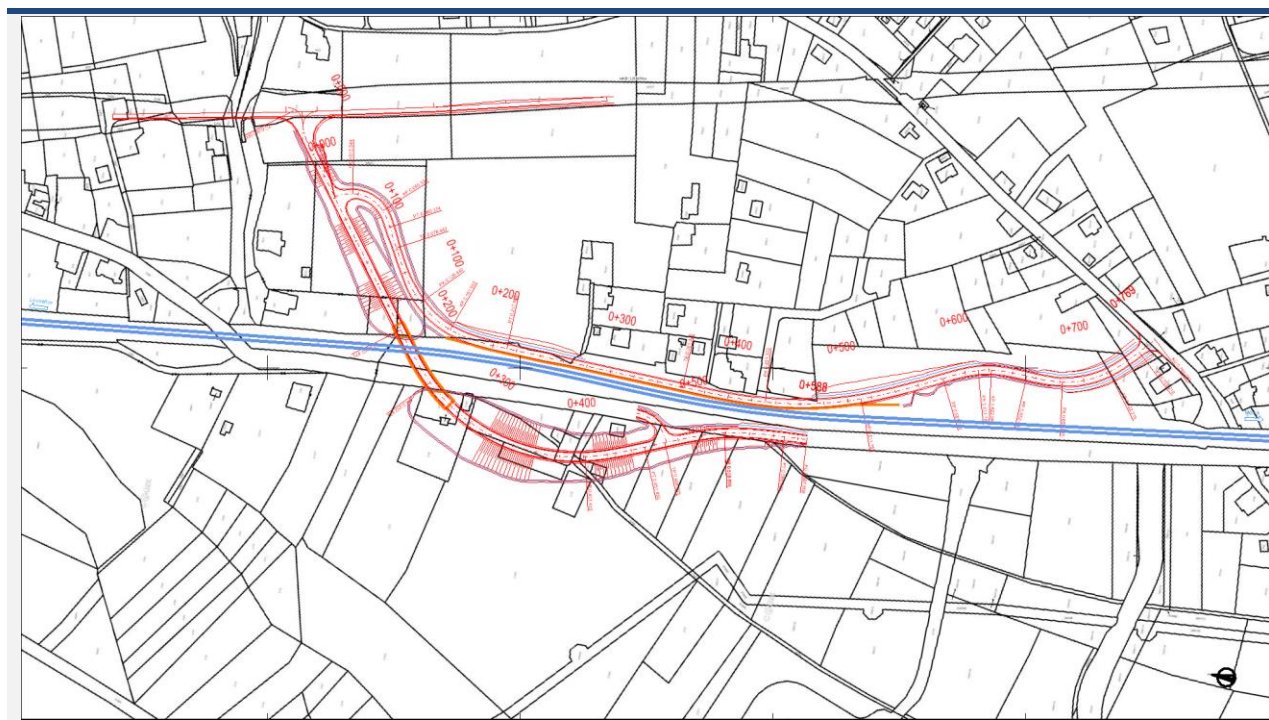


Obrázek 1.50 – Podélný profil

Dle platného územního plánu obce Mělník je v současnosti dotčená lokalita vedena jako zemědělské plochy – vinice, plochy zeleně – soukromé a vyhrazené, plochy dopravní infrastruktury a plochy bydlení v rodinných domech. Pro realizaci stavby by bylo nutná změna územního plánu.



Obrázek 1.51 – Zákres nadjezdu do územně plánovací dokumentace



Obrázek 1.52 – Zákres nadjezdu do katastrální mapy

Katastrální území dle KN	Parcelní číslo	LV	Jméno (název) vlastníka	Adresa (sídlo) vlastníka	Druh pozemku	Způsob ochrany
Mělník	6424/1	6944	Budka Ladislav	V Rokli 1596/6, 27601 Mělník	vinice	zemědělský půdní fond
Mělník	6422/2	6944	Budka Ladislav	V Rokli 1596/6, 27601 Mělník	ostatní plocha	-
Mělník	6422/1	6944	Budka Ladislav	V Rokli 1596/6, 27601 Mělník	ovocný sad	zemědělský půdní fond
Mělník	6420/2	7589	Lobkowicz Jiří Ing.	Svatováclavská 19/16, 27601 Mělník	ostatní plocha	-
			Lobkowicz Bettine	Vlašská 348/17, Malá Strana, 11800 Praha		
Mělník	6420/3	7589	Lobkowicz Jiří Ing.	Svatováclavská 19/16, 27601 Mělník	vinice	zemědělský půdní fond
			Lobkowicz Bettine	Vlašská 348/17, Malá Strana, 11800 Praha		
Mělník	235/1	6111	SJM Řápek Zdeněk Ing. a Řápková Karla	V Rokli 3152/4, 27601 Mělník	zahrada	zemědělský půdní fond
Mělník	235/2	60000	Česká republika	Úřad pro zastupování státu ve věcech majetkových, Rašínovo nábřeží 390/42, Nové Město, 12800 Praha 2	zahrada	zemědělský půdní fond
Mělník	6416/1	10925	SJM Kocúrek Pavel DipMgmt a Kocúrková Olga Mgr.	Brigádnická 283/4, Ďáblice, 18200 Praha 8	vinice	zemědělský půdní fond
Mělník	8073/1	179	Česká republika	Správa železnic, státní organizace, Dlážděná 1003/7, Nové Město, 11000 Praha 1	ostatní plocha	-
Mělník	8036/3	10001	Město Mělník	náměstí Míru 1/1, 27601 Mělník	ostatní plocha	-
Mělník	2737	5758	Baťková Anna MUDr.	Milady Horákové 462/22, Holešovice, 17000 Praha 7	orná půda	zemědělský půdní fond
			Berger Jiří Ing.	Pitterova 2855/7, Žižkov, 13000 Praha 3		
			Berger Tomáš Ing.	Berounská 1715, 25228 Černošice		
			Hromádka Ivan Ing.	Kpt. Jaroše 289/15, 27601 Mělník		
Mělník	2738/1	833	Veselý Oldřich	Českolipská 1456/91, 27601 Mělník	zastavěná plocha a nádvoří	-
Mělník	2738/5	11388	Veselý Oldřich	Českolipská 1456/91, 27601 Mělník	zastavěná plocha a nádvoří	-
Mělník	2738/3	11388	Veselý Oldřich	Českolipská 1456/91, 27601 Mělník	zastavěná plocha a nádvoří	-
Mělník	2739	11388	Veselý Oldřich	Českolipská 1456/91, 27601 Mělník	zahrada	zemědělský půdní fond
Mělník	2741/1	10001	Město Mělník	náměstí Míru 1/1, 27601 Mělník	zahrada	zemědělský půdní fond
Mělník	2741/3	10001	Město Mělník	náměstí Míru 1/1, 27601 Mělník	zastavěná plocha a nádvoří	-
	2736	10001	Město Mělník	náměstí Míru 1/1, 27601 Mělník	zahrada	zemědělský půdní fond
			Baťková Anna MUDr.	Milady Horákové 462/22, Holešovice, 17000 Praha 7	ostatní plocha	-
			Berger Jiří Ing.	Pitterova 2855/7, Žižkov, 13000 Praha 3		
			Berger Tomáš Ing.	Berounská 1715, 25228 Černošice		
			Hromádka Ivan Ing.	Kpt. Jaroše 289/15, 27601 Mělník		

Mělník	2734/1	5758	Baťková Anna MUDr.	Milady Horákové 462/22, Holešovice, 17000 Praha 7	ostatní plocha	-
			Berger Jiří Ing.	Pitterova 2855/7, Žižkov, 13000 Praha 3		
			Berger Tomáš Ing.	Berounská 1715, 25228 Černošice		
			Hromádka Ivan Ing.	Kpt. Jaroše 289/15, 27601 Mělník		
Mělník	2735	5758	Baťková Anna MUDr.	Milady Horákové 462/22, Holešovice, 17000 Praha 7	ostatní plocha	-
			Berger Jiří Ing.	Pitterova 2855/7, Žižkov, 13000 Praha 3		
			Berger Tomáš Ing.	Berounská 1715, 25228 Černošice		
			Hromádka Ivan Ing.	Kpt. Jaroše 289/15, 27601 Mělník		
Mělník	2741/2	150	Alexandr Michal a Alexandrová Kristýna	Českolipská 2591, 27601 Mělník	zahrada	zemědělský půdní fond
Mělník	2740	150	Alexandr Michal a Alexandrová Kristýna	Českolipská 2591, 27601 Mělník	zastavěná plocha a nádvoří	-
Mělník	2742	10001	Město Mělník	náměstí Míru 1/1, 27601 Mělník	ostatní plocha	-
Mělník	7890/3	10001	Město Mělník	náměstí Míru 1/1, 27601 Mělník	ostatní plocha	-
Mělník	2744/3	5758	Baťková Anna MUDr.	Milady Horákové 462/22, Holešovice, 17000 Praha 7	ostatní plocha	-
			Berger Jiří Ing.	Pitterova 2855/7, Žižkov, 13000 Praha 3		
			Berger Tomáš Ing.	Berounská 1715, 25228 Černošice		
			Hromádka Ivan Ing.	Kpt. Jaroše 289/15, 27601 Mělník		
Mělník	2743	2726	Gregorová Markéta	Českolipská 4062, 27601 Mělník	ostatní plocha	-
Mělník	2744/4	5758	Baťková Anna MUDr.	Milady Horákové 462/22, Holešovice, 17000 Praha 7	ostatní plocha	-
			Berger Jiří Ing.	Pitterova 2855/7, Žižkov, 13000 Praha 3		
			Berger Tomáš Ing.	Berounská 1715, 25228 Černošice		
			Hromádka Ivan Ing.	Kpt. Jaroše 289/15, 27601 Mělník		
Mělník	2744/2	2726	Gregorová Markéta	Českolipská 4062, 27601 Mělník	orná půda	zemědělský půdní fond
Mělník	2744/5	2726	Gregorová Markéta	Českolipská 4062, 27601 Mělník	zastavěná plocha a nádvoří	-
Mělník	2744/1	5758	Baťková Anna MUDr.	Milady Horákové 462/22, Holešovice, 17000 Praha 7	orná půda	zemědělský půdní fond
			Berger Jiří Ing.	Pitterova 2855/7, Žižkov, 13000 Praha 3		
			Berger Tomáš Ing.	Berounská 1715, 25228 Černošice		
			Hromádka Ivan Ing.	Kpt. Jaroše 289/15, 27601 Mělník		
Mělník	2988/39	3156	Kyselová Eva	Hroznová 3109/1, 27601 Mělník	orná půda	zemědělský půdní fond
Mělník	2988/40	2823	Pecková Věra	Bělohorská 1665/54, Břevnov, 16900 Praha 6	orná půda	zemědělský půdní fond

Tabulka 1.22 – Výčet pozemků a majitelů


Výsledná varianta

Město Mělník souhlasí v navrhovaném řešení v variantě 2.

1.13 Přejezd P2944

Popis přejezdu

Jedná se o železniční přejezd místní komunikace (ul. Českolipská a Rumburská) na trati 072. Přejezd je zabezpečen světelnou signalizací se závory. Přejezd je 2kolejný.



Obrázek 1.53 – Přejezd P2944, zdroj maps.google.com, mapy.cz

Přejezd	Poloha přejezdu [km]	Úhel křížení [°]	Počet vlaků za den	Traťová rychlost [km/h]	Zabezpečení	Nehody s úmrtím	Nehody se zraněním	Nehody s hmotnou škodou
P2944	376,176	45	174	120	závory	0	1	0

Tabulka 1.23 – Informace o přejezdu P2944

Návrh náhrady přejezdu

Vzhledem k možnosti obsluhy území s využitím stávajících okolních komunikací a nedalekého nově navrhovaného nadjezdu, který je náhradou za přejezdy P2942 a P2943, je přejezd P2944 navržen ke zrušení bez náhrady.

1.14 Přejezd P2945

Popis přejezdu

Jedná se o železniční přejezd účelové komunikace (ul. Strmá) na trati 072. Přejezd je zabezpečen světelnou signalizací bez závor. Přejezd je 2kolejný.



Obrázek 1.54 – Přejezd P2945, zdroj mapy.cz

Přejezd	Poloha přejezdu [km]	Úhel křížení [°]	Počet vlaků za den	Traťová rychlost [km/h]	Zabezpečení	Nehody s úmrtím	Nehody se zraněním	Nehody s hmotnou škodou
P2945	376,633	89	174	120	SSZ	0	0	0

Tabulka 1.24 – Informace o přejezdu P2945

Návrh náhrady přejezdu

Město Mělník nesouhlasí se zrušením přejezdu. Přejezd je zachován.

Výsledná varianta

Město Mělník s navrhovaným řešením souhlasí.

1.15 Přejezd P2946

Popis přejezdu

Jedná se o železniční přejezd účelové komunikace na trati 072. Přejezd je zabezpečen světelnou signalizací bez závor. Přejezd je 2kolejný.



Obrázek 1.55 – Přejezd P2946, zdroj mapy.cz

Přejezd	Poloha přejezdu [km]	Úhel křížení [°]	Počet vlaků za den	Traťová rychlost [km/h]	Zabezpečení	Nehody s úmrtím	Nehody se zraněním	Nehody s hmotnou škodou
P2946	382,989	87	174	100	SSZ	0	0	0

Tabulka 1.25 – Informace o přejezdu P2946

Návrh náhrady přejezdu

Vzhledem k možnosti převedení dopravy na okolní komunikace je přejezd navržen ke zrušení bez náhrady. Na přilehlé pozemky vede vždy alespoň ještě jedna další přístupová cesta.

Výsledná varianta

Obec Štětí s navrhovaným řešením souhlasí.

1.16 Přejezd P2947

Popis přejezdu

Jedná se o železniční přejezd silnice III/26121 (ul. Stračenská) na trati 072. Přejezd je zabezpečen světelnou signalizací se závory. Přejezd je 2kolejný. Přes přejezd je vedena cyklistická trasa, turistická trasa a naučná stezka.



Obrázek 1.56 – Přejezd P2947, zdroj mapy.cz

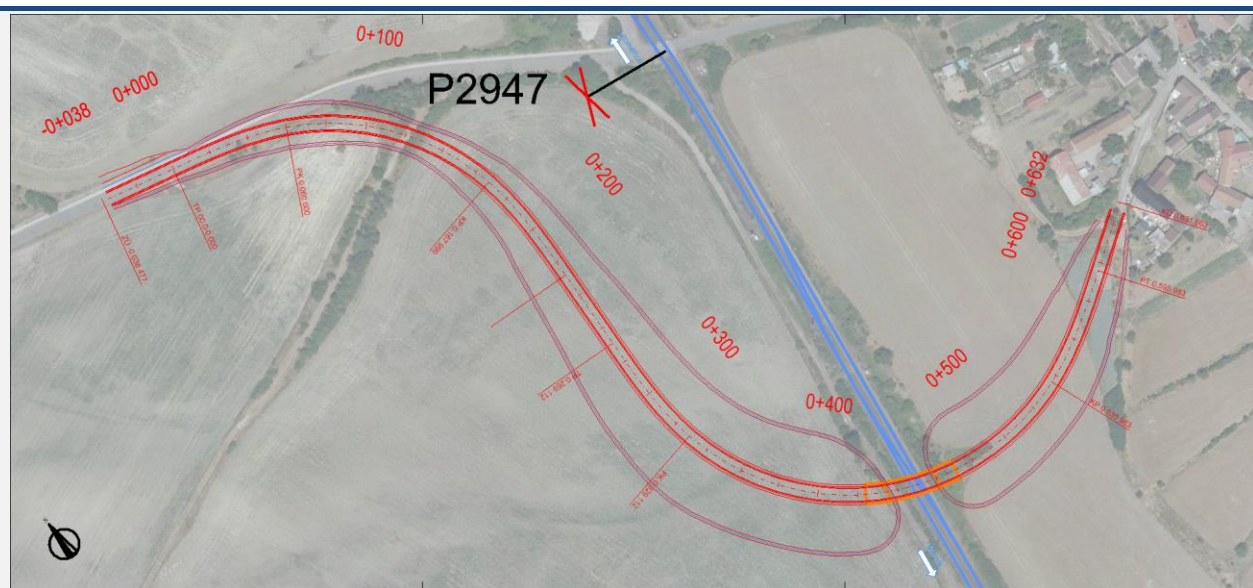
Přejezd	Poloha přejezdu [km]	Úhel křížení [°]	Počet vlaků za den	Traťová rychlost [km/h]	Zabezpečení	Nehody s úmrtím	Nehody se zraněním	Nehody s hmotnou škodou
P2947	384,937	75	174	90	závory	0	0	0

Tabulka 1.26 – Informace o přejezdu P2947

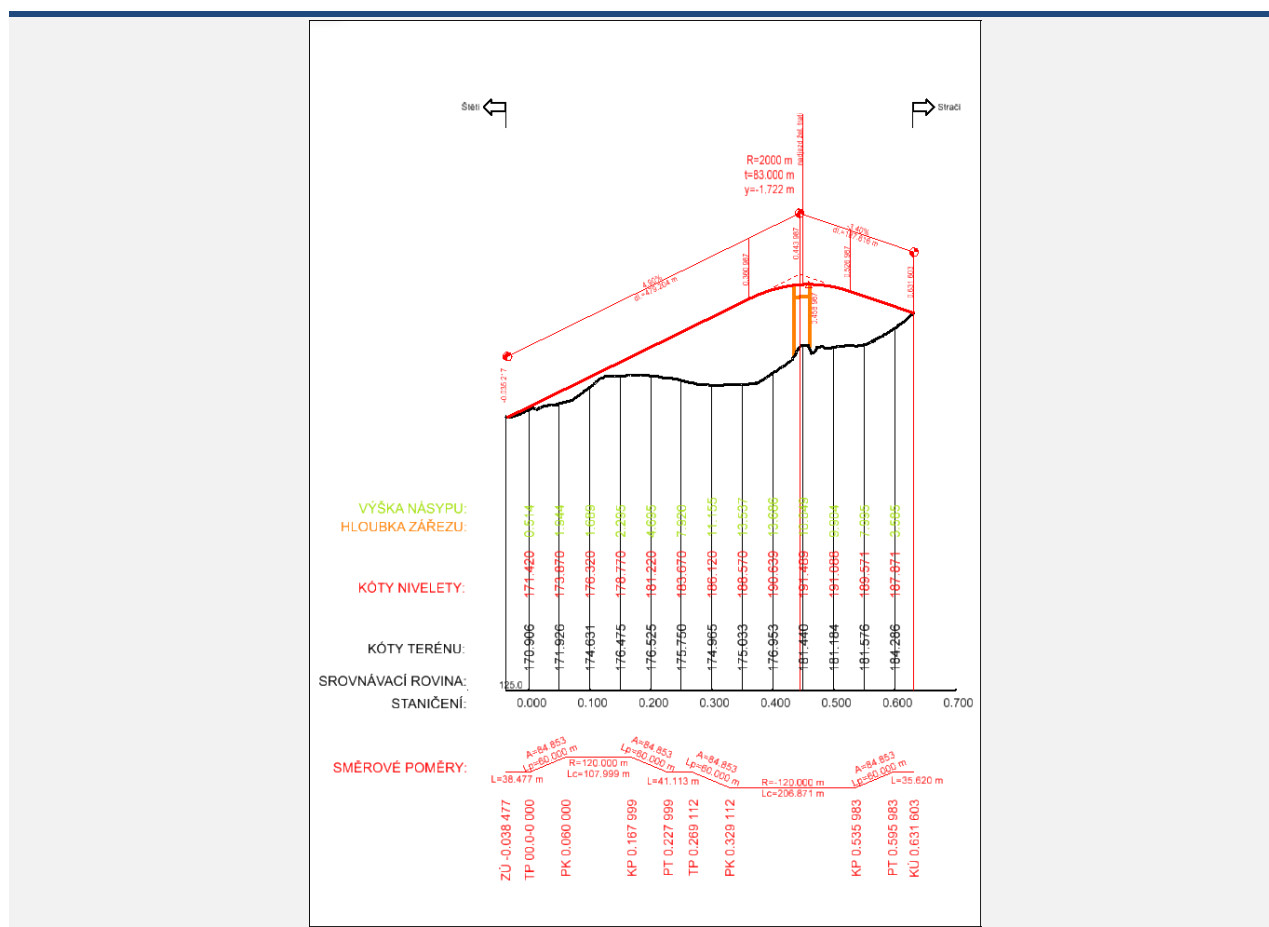
Návrh náhrady přejezdu

Varianta 1

Ve variantě 1 byl navržen nadjezd, který začíná za koncem obce Štětí a stáčí se na jih. Cca 250 m jižně od stávajícího přejezdu kříží železniční trať a napojuje se do stávající komunikace v obci Stračín. Komunikace je navržena v kategorii S6,5. Podjezdová výška pod mostem je cca 8 m. Celková délka nové komunikace je 632 m. Cyklistická trasa, turistická trasa i naučná stezka mohou být vedeny po nově navrženém nadjezdu.

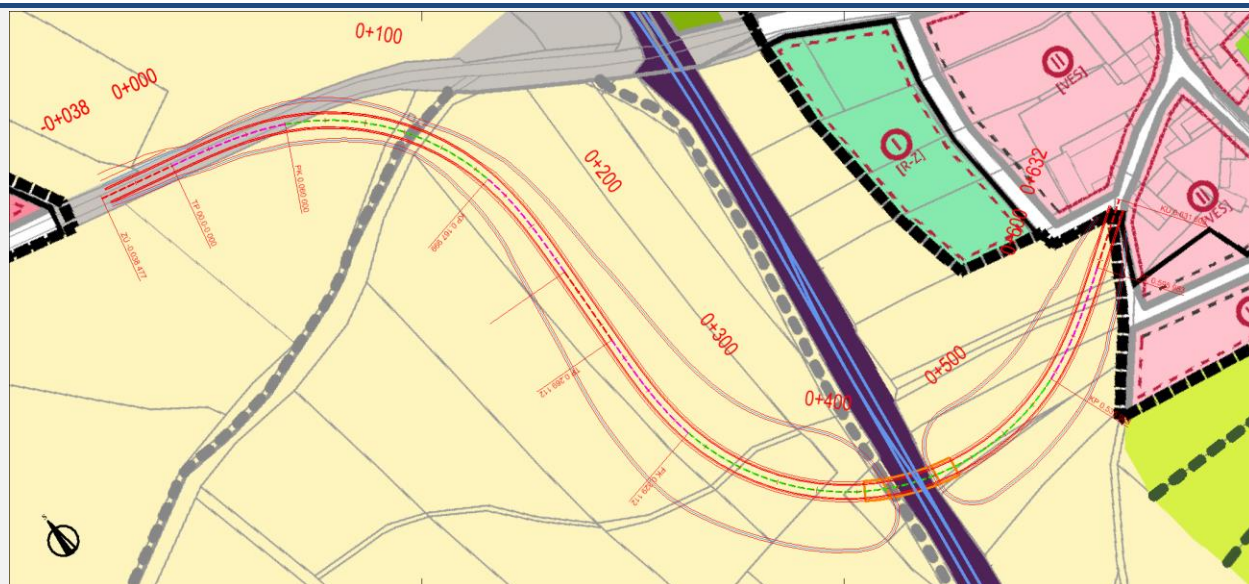


Obrázek 1.57 – Situace nadjezdu

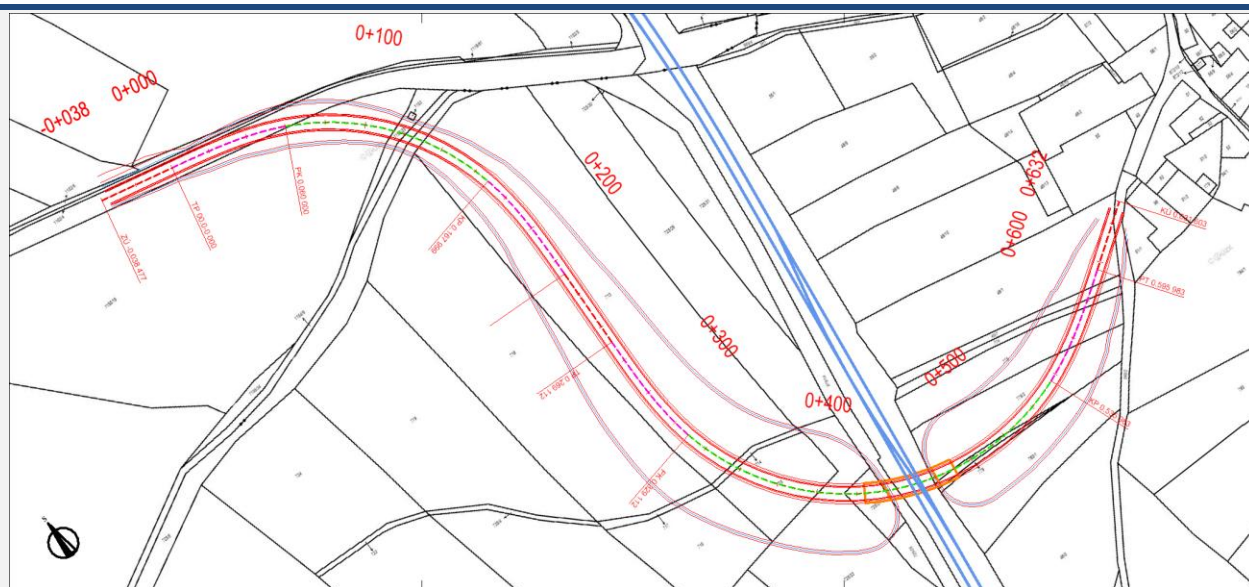


Obrázek 1.58 – Podélný profil

Dle platného územního plánu obce Štětí je v současnosti dotčená lokalita vedena jako zemědělská plocha. Dle stavebního zákona § 18 odst. 5 platí, že „v nezastavěném území lze v souladu s jeho charakterem umísťovat stavby, zařízení, a jiná opatření pouze pro [...] veřejnou dopravní a technickou infrastrukturu, přípojky a účelové komunikace [...]. Uvedené stavby, zařízení a jiná opatření včetně staveb, které s nimi bezprostředně souvisejí včetně oplocení, lze v nezastavěném území umísťovat v případech, pokud je územně plánovací dokumentace z důvodu veřejného zájmu výslovně nevylučuje.“



Obrázek 1.59 – Zákres nadjezdu do územně plánovací dokumentace



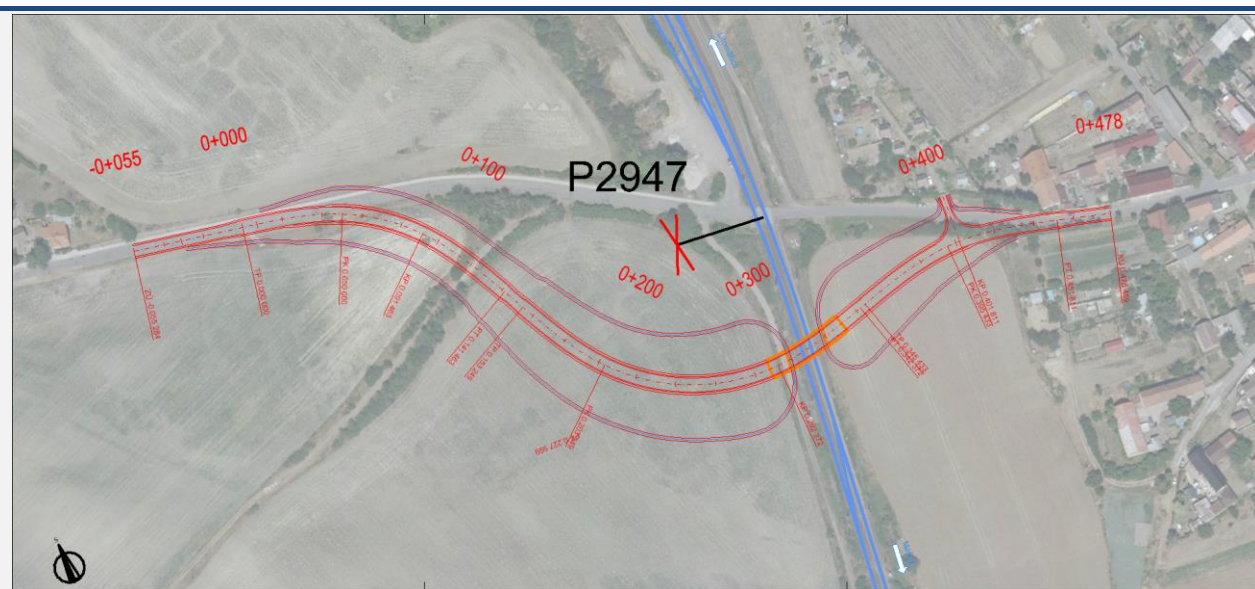
Obrázek 1.60 – Zákres nadjezdu do katastrální mapy

Katastrální území dle KN	Parcelní číslo	LV	Jméno (název) vlastníka	Adresa (sídlo) vlastníka	Druh pozemku	Způsob ochrany
Štětí I	1155/19	10002	Česká republika	Státní pozemkový úřad, Husinecká 1024/11a, Žižkov, 13000 Praha 3	orná půda	zemědělský půdní fond
Štětí I	1155/35	1	Město Štětí	Město Štětí, Mírové nám. 163, 41108 Štětí	orná půda	zemědělský půdní fond
Štětí I	1154/9	1	Město Štětí	Město Štětí, Mírové nám. 163, 41108 Štětí	ostatní plocha	-
Stračí	725/5	1	Město Štětí	Město Štětí, Mírové nám. 163, 41108 Štětí	orná půda	zemědělský půdní fond
Stračí	713	1359	Andreev Nikolaj	č. p. 38, 43501 Havraň	orná půda	zemědělský půdní fond
Stračí	714	1359	Andreev Nikolaj	č. p. 38, 43501 Havraň	orná půda	zemědělský půdní fond
Stračí	715	1359	Andreev Nikolaj	č. p. 38, 43501 Havraň	orná půda	zemědělský půdní fond
Stračí	718	381	Kubánková Miluše	Stračí 9, 41108 Štětí	orná půda	zemědělský půdní fond
Stračí	717	381	Kubánková Miluše	Stračí 9, 41108 Štětí	orná půda	zemědělský půdní fond
Stračí	716	381	Kubánková Miluše	Stračí 9, 41108 Štětí	orná půda	zemědělský půdní fond
Stračí	725/23	103	Zlatohlávek Roman	Choceradská 2950/1, Záběhlíce, 14100 Praha 4	orná půda	zemědělský půdní fond
Stračí	725/27	103	Zlatohlávek Roman	Choceradská 2950/1, Záběhlíce, 14100 Praha 4	orná půda	zemědělský půdní fond
Stračí	879/14	1	Město Štětí	Město Štětí, Mírové nám. 163, 41108 Štětí	ostatní plocha	-
Stračí	578/1	319	Česká republika	Správa železnic, státní organizace, Dlážďená 1003/7, Nové Město, 11000 Praha 1	ostatní plocha	-
Stračí	780/1	1372	TEXAL, a.s.	Radouň 2, 41108 Štětí	orná půda	zemědělský půdní fond
Stračí	779	1372	TEXAL, a.s.	Radouň 2, 41108 Štětí	ostatní plocha	-
Stračí	778	162	Ernst Zdeněk	Obchodní 679, 41108 Štětí	ostatní plocha	-
Stračí	776/2	389	Ernst Zdeněk	Obchodní 679, 41108 Štětí	orná půda	zemědělský půdní fond
Stračí	775	389	Ernst Zdeněk	Obchodní 679, 41108 Štětí	orná půda	zemědělský půdní fond
Stračí	774	389	Ernst Zdeněk	Obchodní 679, 41108 Štětí	orná půda	zemědělský půdní fond
Stračí	48/7	389	Ernst Zdeněk	Obchodní 679, 41108 Štětí	orná půda	zemědělský půdní fond
Stračí	48/1	336	Šoltýsová Iva	Stračí 48, 41108 Štětí	orná půda	zemědělský půdní fond
Stračí	848/2	1	Město Štětí	Město Štětí, Mírové nám. 163, 41108 Štětí	ostatní plocha	-

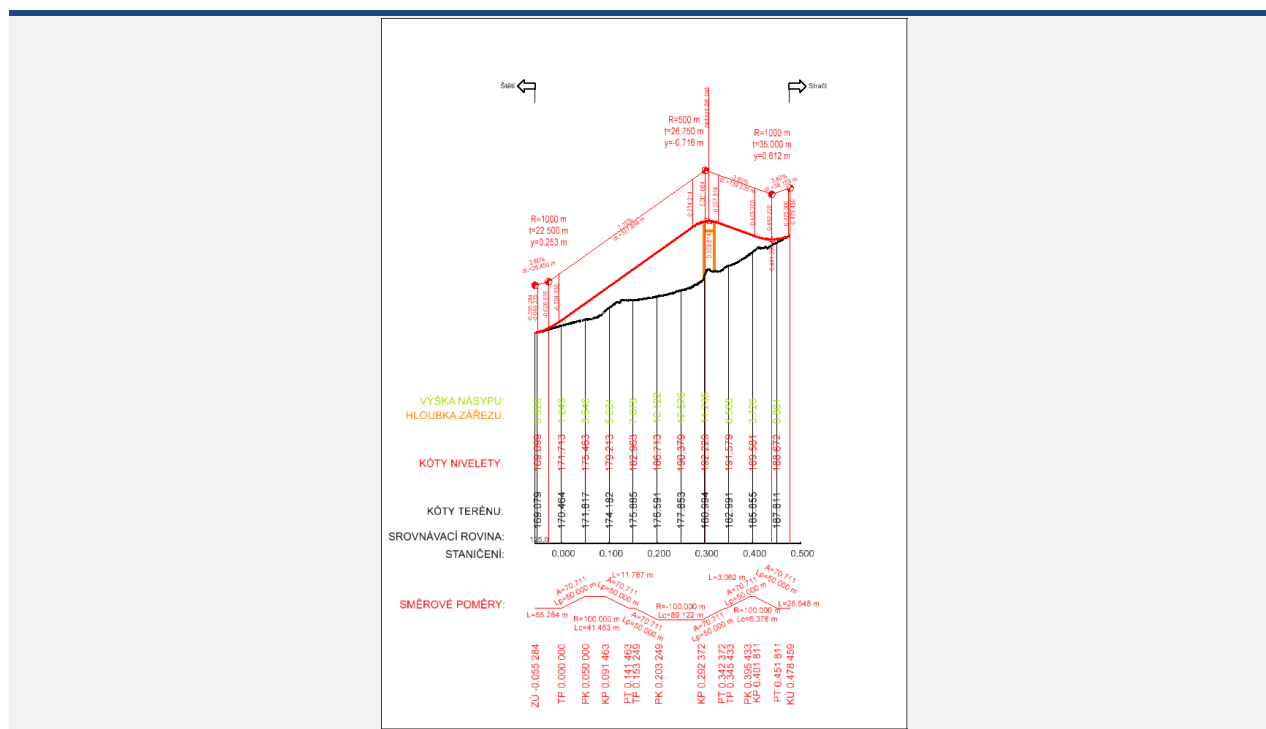
Tabulka 1.27 – Výčet pozemků a majitelů

Varianta 2

Ve variantě 2 byl navržen nadjezd, který začíná asi 50 m za koncem obce Štětí a stáčí se na jih. Cca 70 m jižně od stávajícího přejezdu kříží železniční trať a napojuje se zpět na silnice III/26121 v obci Stračí. Komunikace je navržena v kategorii S6,5. Podjezdná výška pod mostem je cca 8 m. Celková délka nové komunikace je 478 m. Cyklistická trasa, turistická trasa i naučná stezka mohou být vedeny po nově navrženém nadjezdu.

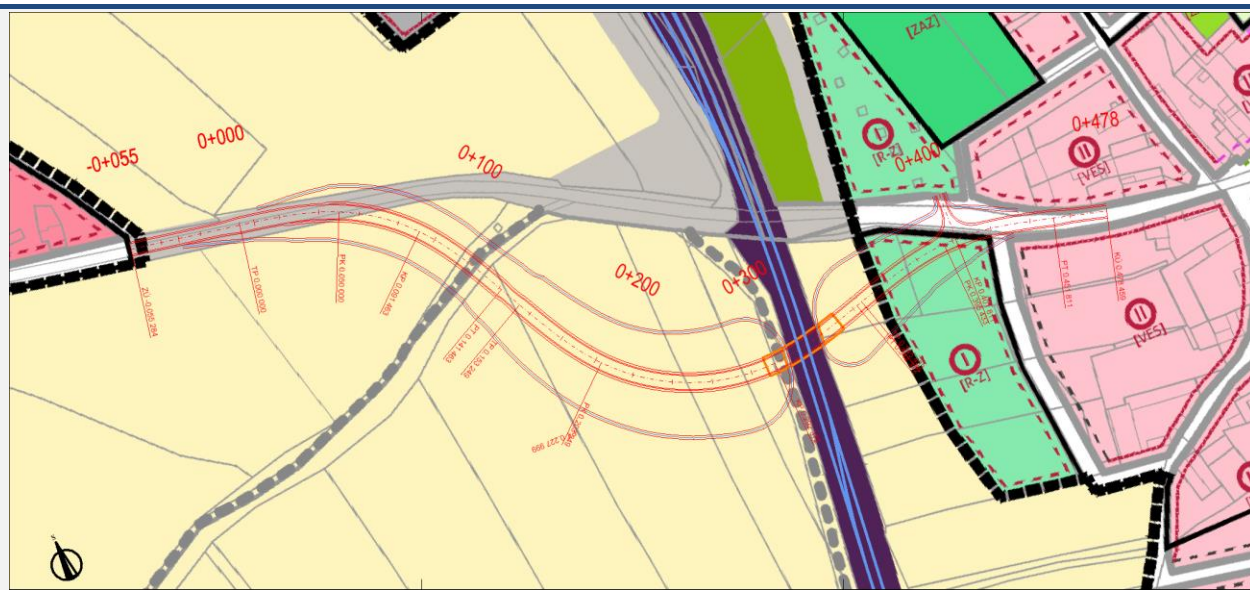


Obrázek 1.61 – Situace nadjezdu

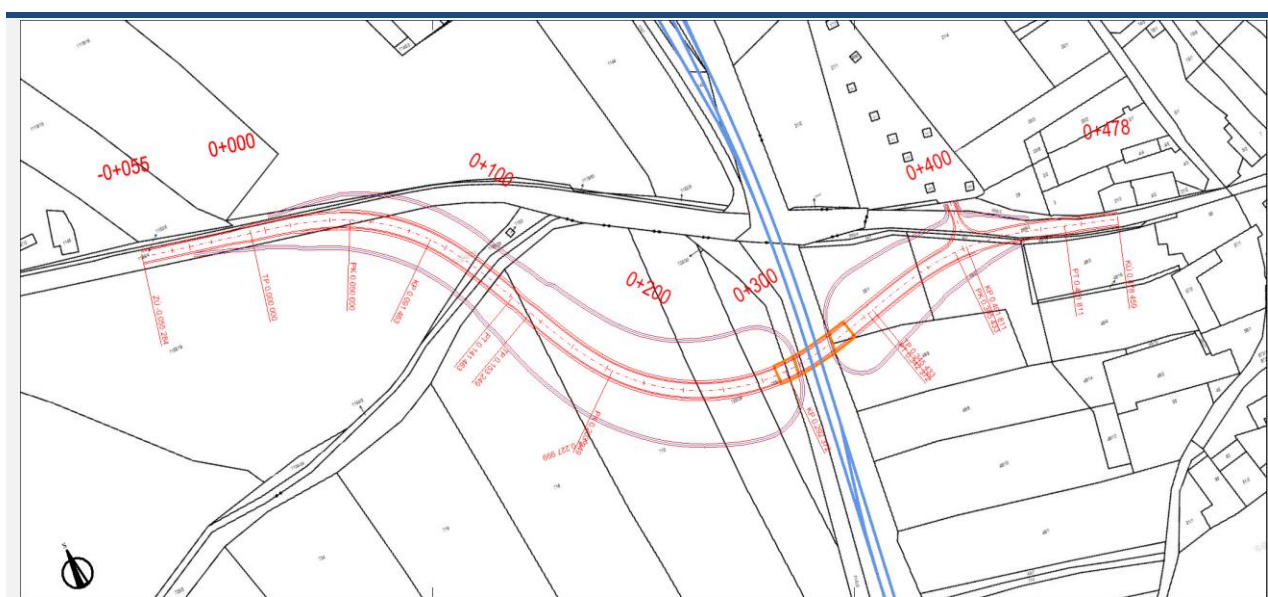


Obrázek 1.62 – Podélný profil

Dle platného územního plánu obce Štětí je v současnosti dotčená lokalita vedena jako zemědělská plocha a plocha k rekreaci individuální – zahrádka. Dle stavebního zákona § 18 odst. 5 platí, že „v nezastavěném území lze v souladu s jeho charakterem umísťovat stavby, zařízení, a jiná opatření pouze pro [...] veřejnou dopravní a technickou infrastrukturu, přípojky a účelové komunikace [...]. Uvedené stavby, zařízení a jiná opatření včetně staveb, které s nimi bezprostředně souvisejí včetně oplocení, lze v nezastavěném území umísťovat v případech, pokud je územně plánovací dokumentace z důvodu veřejného zájmu výslovně nevylučuje.“



Obrázek 1.63 – Zákres nadjezdu do územně plánovací dokumentace



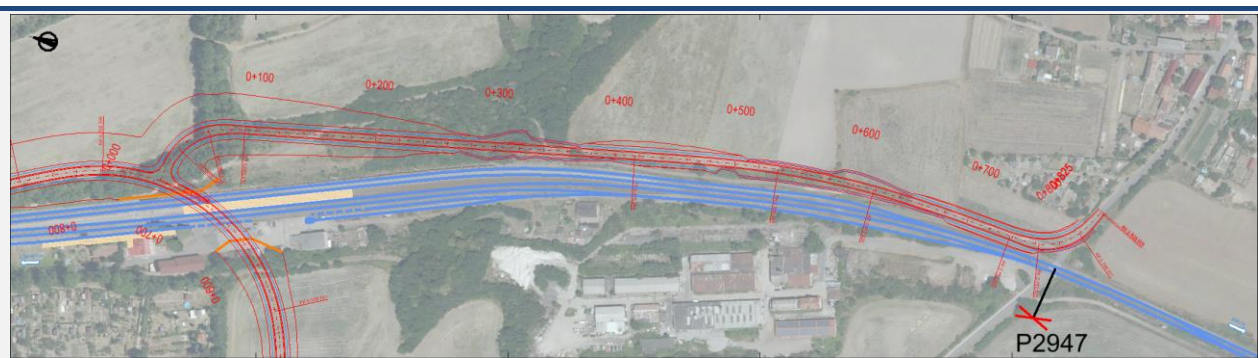
Obrázek 1.64 – Zákres nadjezdu do katastrální mapy

Katastrální území dle KN	Parcelní číslo	LV	Jméno (název) vlastníka	Adresa (sídlo) vlastníka	Druh pozemku	Způsob ochrany
Štětí I	1155/19	10002	Česká republika	Státní pozemkový úřad, Husinecká 1024/11a, Žižkov, 13000 Praha 3	orná půda	zemědělský půdní fond
Štětí I	1155/35	1	Město Štětí	Město Štětí, Mírové nám. 163, 41108 Štětí	orná půda	zemědělský půdní fond
Štětí I	1154/9	1	Město Štětí	Město Štětí, Mírové nám. 163, 41108 Štětí	ostatní plocha	-
Stračí	725/5	1	Město Štětí	Město Štětí, Mírové nám. 163, 41108 Štětí	orná půda	zemědělský půdní fond
Stračí	718	381	Kubánková Miluše	Stračí 9, 41108 Štětí	orná půda	zemědělský půdní fond
Stračí	713	1359	Andreev Nikolaj	č. p. 38, 43501 Havraň	orná půda	zemědělský půdní fond
Stračí	725/29	1372	TEXAL, a.s.	Radouň 2, 41108 Štětí	orná půda	zemědělský půdní fond
Stračí	725/31	1359	Andreev Nikolaj	č. p. 38, 43501 Havraň	orná půda	zemědělský půdní fond
Stračí	879/14	1	Město Štětí	Město Štětí, Mírové nám. 163, 41108 Štětí	ostatní plocha	-
Stračí	578/1	319	Česká republika	Správa železnic, státní organizace, Dlážděná 1003/7, Nové Město, 11000 Praha 1	ostatní plocha	-
Stračí	48/9	1340	Klingerová Monika Vojta Richard	Jizerská 3568/6, 46601 Jablonec nad Nisou Velká skála 677/1, Troja, 18100 Praha 8	orná půda	zemědělský půdní fond
Stračí	35/1	10002	Česká republika	Státní pozemkový úřad, Husinecká 1024/11a, Žižkov, 13000 Praha 3	orná půda	zemědělský půdní fond
Stračí	35/2	1	Město Štětí	Město Štětí, Mírové nám. 163, 41108 Štětí	orná půda	zemědělský půdní fond
Stračí	34/2	1	Město Štětí	Město Štětí, Mírové nám. 163, 41108 Štětí	ostatní plocha	-
Stračí	869/4	1	Město Štětí	Město Štětí, Mírové nám. 163, 41108 Štětí	ostatní plocha	-

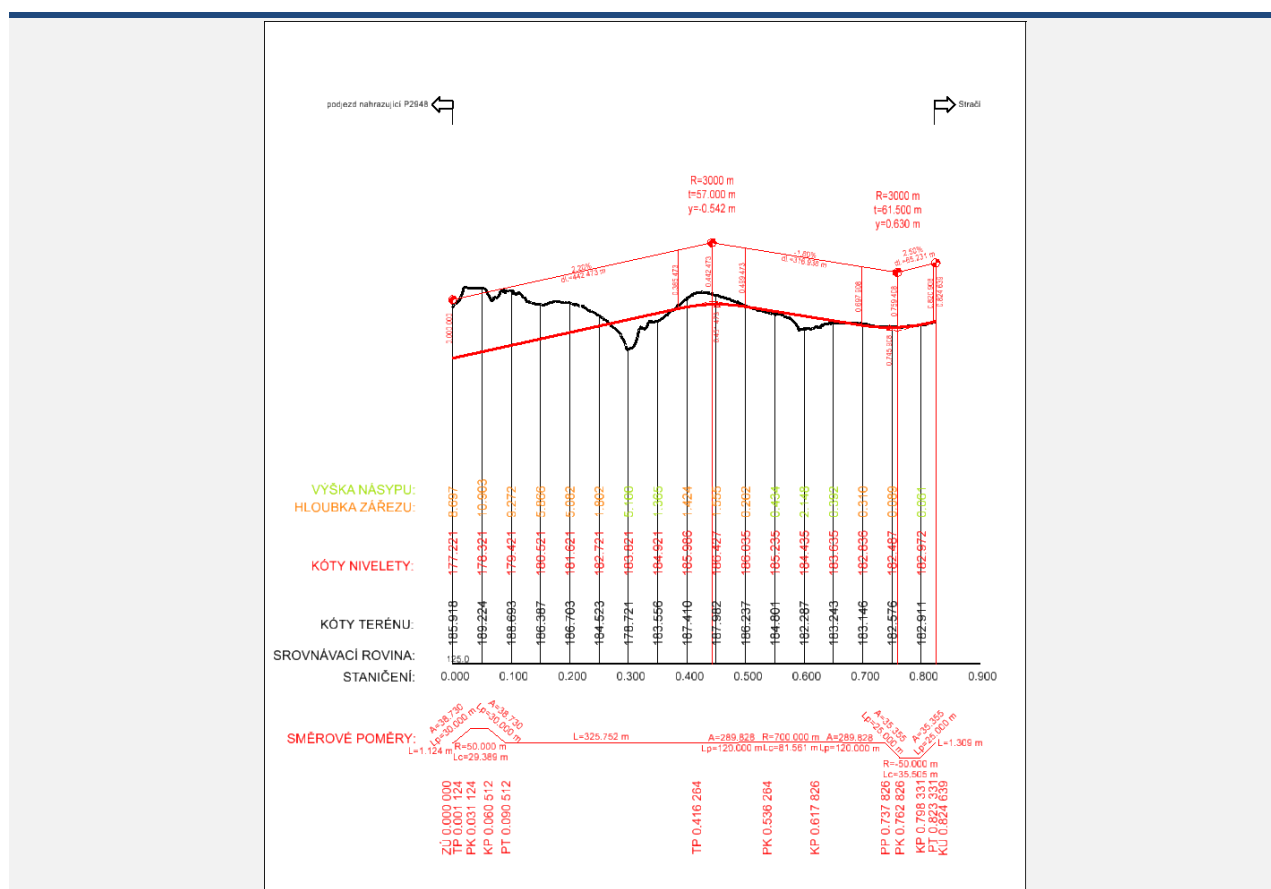
Tabulka 1.28 – Výčet pozemků a majitelů

Varianța 3

Ve variantě 3 byla navržena objízdňá komunikace vedoucí východně podél trati. Její začátek je u nově navrhovaného podjezdu, který nahrazuje přejezd P2948, a končí napojením na silnice III/26121 před obcí Stračí. Komunikace je navržena v kategorii S7,5. Celková délka objízdňé komunikace je 825 m. Cyklistická trasa, turistická trasa i naučná stezka mohou být vedeny nově navrhovaným podjezdem a po objízdňé komunikaci.

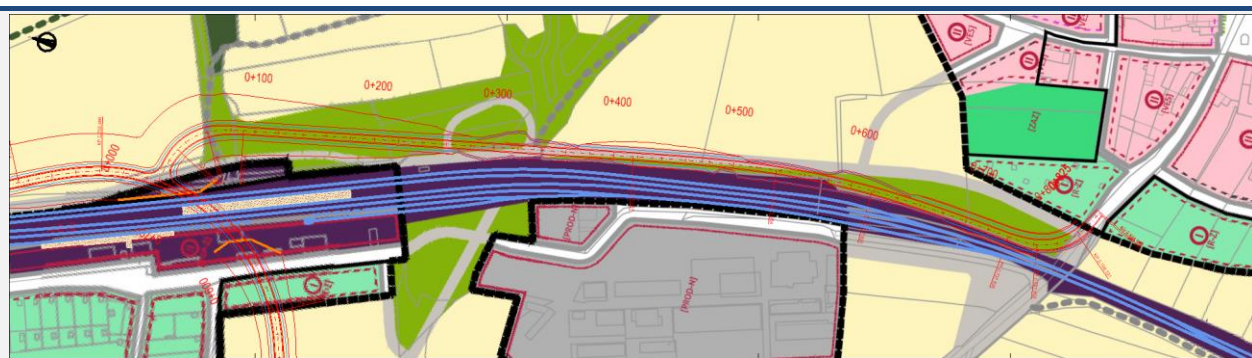


Obrázek 1.65 – Situace objízdné komunikace

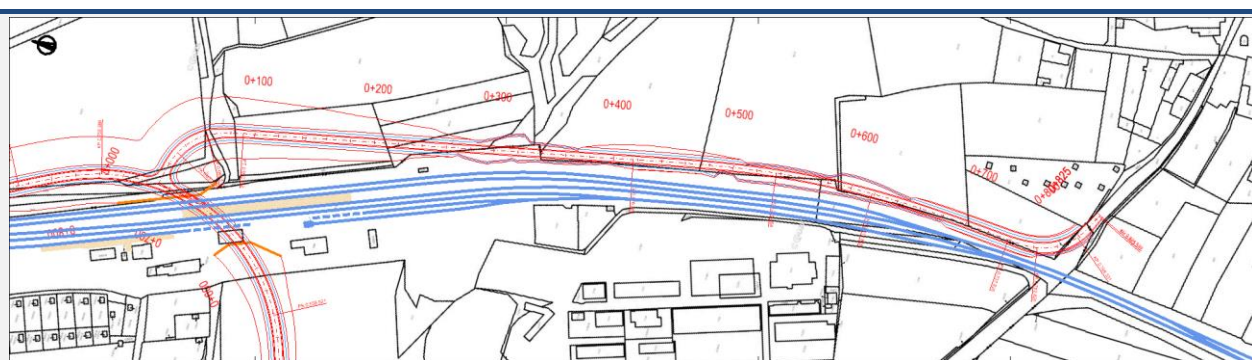


Obrázek 1.66 – Podélný profil

Dle platného územního plánu obce Štětí je v současnosti dotčená lokalita vedena jako plochy zemědělské, přírodní a plochy silniční a železniční dopravy. Dle stavebního zákona § 18 odst. 5 platí, že „v nezastavěném území lze v souladu s jeho charakterem umísťovat stavby, zařízení, a jiná opatření pouze pro [...] veřejnou dopravní a technickou infrastrukturu, přípojky a účelové komunikace [...]. Uvedené stavby, zařízení a jiná opatření včetně staveb, které s nimi bezprostředně souvisejí včetně oplocení, lze v nezastavěném území umísťovat v případech, pokud je územně plánovací dokumentace z důvodu veřejného zájmu výslovně nevylučuje.“



Obrázek 1.67 – Zákres objíždě komunikace do územně plánovací dokumentace



Obrázek 1.68 – Zákres objíždě komunikace do katastrální mapy

Katastrální území dle KN	Parcelní číslo	LV	Jméno (název) vlastníka	Adresa (sídlo) vlastníka	Druh pozemku	Způsob ochrany
Stračí	541/1	10002	Česká republika	Státní pozemkový úřad, Husinecká 1024/11a, Žižkov, 13000 Praha 3	ostatní plocha	-
Stračí	541/1	10002	Česká republika	Státní pozemkový úřad, Husinecká 1024/11a, Žižkov, 13000 Praha 3	ostatní plocha	-
Stračí	536/1	1359	Andreev Nikolaj	č. p. 38, 43501 Havraň	orná půda	zemědělský půdní fond
Stračí	865/1	1	Město Štětí	Mírové nám. 163, 41108 Štětí	ostatní plocha	-
Stračí	539/1	1	Město Štětí	Mírové nám. 163, 41108 Štětí	trvalý travní porost	zemědělský půdní fond
Stračí	583	1296	S+S Pro s.r.o.	Počeplice 19, 41108 Štětí	ostatní plocha	-
Stračí	582/1	416	Soukup Filip	Rajmonova 1195/7, Kobylisy, 18200 Praha 8	ostatní plocha	-
Stračí	584/1	1372	TEXAL, a.s.	Radouň 2, 41108 Štětí	orná půda	zemědělský půdní fond
Stračí	581/3	1296	S+S Pro s.r.o.	Počeplice 19, 41108 Štětí	trvalý travní porost	zemědělský půdní fond
Stračí	581/2	1296	S+S Pro s.r.o.	Počeplice 19, 41108 Štětí	trvalý travní porost	zemědělský půdní fond
Stračí	581/2	1296	S+S Pro s.r.o.	Počeplice 19, 41108 Štětí	trvalý travní porost	zemědělský půdní fond
Štětí	1000/10	2645	České dráhy, a.s.	nábřeží Ludvíka Svobody 1222/12, Nové Město, 11000 Praha 1	ostatní plocha	-
Stračí	580/1	573	Černý Lukáš	Jeseniova 1167/57, Žižkov, 13000 Praha 3	trvalý travní porost	zemědělský půdní fond
Stračí	619	1369	SJM Šubrt Richard PhDr. CSc. a Šubrtová Helena Ing.	Cukrovarnická 781/47, Střešovice, 16200 Praha 6	ostatní plocha	-
Stračí	607/5	1369	SJM Šubrt Richard PhDr. CSc. a Šubrtová Helena Ing.	Cukrovarnická 781/47, Střešovice, 16200 Praha 6	orná půda	zemědělský půdní fond
Stračí	607/7	1359	Andreev Nikolaj	č. p. 38, 43501 Havraň	orná půda	zemědělský půdní fond
Stračí	24/2	1372	TEXAL, a.s.	Radouň 2, 41108 Štětí	ostatní plocha	-
Štětí	1000/11	319	Česká republika	Správa železnic, státní organizace, Dlážďená 1003/7, Nové Město, 11000 Praha 1	ostatní plocha	-
Stračí	21/1	1285	Simaichlová Jana	Petrohradská 389/20, Vršovice, 10100 Praha 10	orná půda	zemědělský půdní fond
Stračí	21/2	1285	Simaichlová Jana	Petrohradská 389/20, Vršovice, 10100 Praha 10	orná půda	zemědělský půdní fond

Tabulka 1.29 – Výčet pozemků a majitelů

Dle platného územního plánu obce Štětí je v současnosti dotčená lokalita vedena jako plochy zemědělské, přírodní a plochy silniční a železniční dopravy. Dle stavebního zákona § 18 odst. 5 platí, že „v nezastavěném území lze v souladu s jeho charakterem umísťovat stavby, zařízení, a jiná opatření pouze pro [...] veřejnou dopravní a technickou infrastrukturu, přípojky a účelové komunikace [...]. Uvedené stavby, zařízení a jiná opatření včetně staveb, které s nimi bezprostředně souvisejí včetně oplocení, lze v nezastavěném území umísťovat v případech, pokud je územně plánovací dokumentace z důvodu veřejného zájmu výslovně nevylučuje.“



Obrázek 1.71 – Zákres podjezdu a objízdné komunikace do územně plánovací dokumentace



Obrázek 1.72 – Zákres podjezdu a objízdné komunikace do katastrální mapy

Katastrální území dle KN	Parcelní číslo	LV	Jméno (název) vlastníka	Adresa (sídlo) vlastníka	Druh pozemku	Způsob ochrany
Štětí II	1720/2	1	Město Štětí	Mírové nám. 163, 41108 Štětí	zahrada	zemědělský půdní fond
Štětí II	1719/1	1	Město Štětí	Mírové nám. 163, 41108 Štětí	zahrada	zemědělský půdní fond
Štětí II	2271/2	1407	Ústecký kraj	Velká Hradební 3118/48, Ústí nad Labem-centrum, 40001 Ústí nad Labem	ostatní plocha	-
Štětí II	st. 317	141	Végh Ladislav	Brocno 89, 41108 Štětí	zastavěná plocha nebo nádvoří	-
Štětí II	1784/5	319	Česká republika	Správa železnic, státní organizace, Dlážděná 1003/7, Nové Město, 11000 Praha 1	ostatní plocha	-
Štětí II	2276/2	1	Město Štětí	Mírové nám. 163, 41108 Štětí	ostatní plocha	-
Štětí II	1785/4	319	Česká republika	Správa železnic, státní organizace, Dlážděná 1003/7, Nové Město, 11000 Praha 1	ostatní plocha	-
Štětí I	1000/10	2645	České dráhy, a.s.	nábřeží Ludvíka Svobody 1222/12, Nové Město, 11000 Praha 1	ostatní plocha	-
Stračí	541/2	1	Město Štětí	Mírové nám. 163, 41108 Štětí	trvalý travní porost	zemědělský půdní fond
Stračí	541/3	1	Město Štětí	Mírové nám. 163, 41108 Štětí	ostatní plocha	-
Štětí I	1092/1	319	Česká republika	Správa železnic, státní organizace, Dlážděná 1003/7, Nové Město, 11000 Praha 1	ostatní plocha	-
Štětí I	1092/2	319	Česká republika	Správa železnic, státní organizace, Dlážděná 1003/7, Nové Město, 11000 Praha 1	ostatní plocha	-
Štětí I	1093	319	Česká republika	Správa železnic, státní organizace, Dlážděná 1003/7, Nové Město, 11000 Praha 1	ostatní plocha	-
Stračí	536/5	319	Česká republika	Správa železnic, státní organizace, Dlážděná 1003/7, Nové Město, 11000 Praha 1	ostatní plocha	-
Stračí	536/3	391	Miga Michal	Stračí 59, 41108 Štětí	zahrada	zemědělský půdní fond
Stračí	536/4	391	Miga Michal	Stračí 59, 41108 Štětí	ovocný sad	zemědělský půdní fond
Stračí	536/1	1359	Andreev Nikolaj	č. p. 38, 43501 Havraň	orná půda	zemědělský půdní fond
Stračí	540/1	10002	Česká republika	Státní pozemkový úřad, Husinecká 1024/11a, Žižkov, 13000 Praha 3	ostatní plocha	-
Stračí	541/1	10002	Česká republika	Státní pozemkový úřad, Husinecká 1024/11a, Žižkov, 13000 Praha 3	ostatní plocha	-
Stračí	865/1	1	Město Štětí	Mírové nám. 163, 41108 Štětí	ostatní plocha	-
Stračí	582/6	319	Česká republika	Správa železnic, státní organizace, Dlážděná 1003/7, Nové Město, 11000 Praha 1	ostatní plocha	-
Stračí	880	1	Město Štětí	Mírové nám. 163, 41108 Štětí	ostatní plocha	-
Stračí	539/1	1	Město Štětí	Mírové nám. 163, 41108 Štětí	trvalý travní porost	zemědělský půdní fond
Stračí	582/1	416	Soukup Filip	Rajmonova 1195/7, Kobyličky, 18200 Praha 8	ostatní plocha	-

Stračí	581/2	1296	S+S Pro s.r.o.	Počeplice 19, 41108 Štětí	trvalý travní porost	zemědělský půdní fond
Stračí	581/1	1296	S+S Pro s.r.o.	Počeplice 19, 41108 Štětí	trvalý travní porost	zemědělský půdní fond
Stračí	580/1	1358	Černý Lukáš	Jeseniova 1167/57, Žižkov, 13000 Praha 3	trvalý travní porost	zemědělský půdní fond
Stračí	601/3	1369	SJM Šubrt Richard PhDr. CSc. a Šubrtová Helena Ing.	Cukrovarnická 781/47, Střešovice, 16200 Praha 6	ostatní plocha	-
Stračí	619	1369	SJM Šubrt Richard PhDr. CSc. a Šubrtová Helena Ing.	Cukrovarnická 781/47, Střešovice, 16200 Praha 6	ostatní plocha	-
Stračí	619	1369	SJM Šubrt Richard PhDr. CSc. a Šubrtová Helena Ing.	Cukrovarnická 781/47, Střešovice, 16200 Praha 6	orná půda	zemědělský půdní fond
Stračí	607/7	1369	SJM Šubrt Richard PhDr. CSc. a Šubrtová Helena Ing.	Cukrovarnická 781/47, Střešovice, 16200 Praha 6	orná půda	zemědělský půdní fond
Stračí	24/2	1372	TEXAL, a.s.	Radouň 2, 41108 Štětí	ostatní plocha	-
Stračí	21/1	1285	Simaichlová Jana	Petrohradská 389/20, Vršovice, 10100 Praha 10	orná půda	zemědělský půdní fond
Stračí	21/2	1285	Simaichlová Jana	Petrohradská 389/20, Vršovice, 10100 Praha 10	orná půda	zemědělský půdní fond
Stračí	27/1	1	Město Štětí	Mírové nám. 163, 41108 Štětí	zahrada	zemědělský půdní fond
Stračí	869/5	1	Město Štětí	Mírové nám. 163, 41108 Štětí	ostatní plocha	-
Štětí I	1000/11	319	Česká republika	Správa železnic, státní organizace, Dlážděná 1003/7, Nové Město, 11000 Praha 1	ostatní plocha	-
Stračí	869/2	1331	Ústecký kraj	Velká Hradební 3118/48, Ústí nad Labem-centrum, 40001 Ústí nad Labem	ostatní plocha	-
Štětí I	1000/18	1	Město Štětí	Mírové nám. 163, 41108 Štětí	ostatní plocha	-
Štětí I	1141	1	Město Štětí	Mírové nám. 163, 41108 Štětí	ostatní plocha	-
Štětí I	1142	1	Město Štětí	Mírové nám. 163, 41108 Štětí	orná půda	zemědělský půdní fond
Štětí I	1143	1	Město Štětí	Mírové nám. 163, 41108 Štětí	orná půda	zemědělský půdní fond
Štětí I	1144	1	Město Štětí	Mírové nám. 163, 41108 Štětí	ostatní plocha	-
Štětí I	1119/17	10002	Česká republika	Státní pozemkový úřad, Husinecká 1024/11a, Žižkov, 13000 Praha 3	orná půda	zemědělský půdní fond
Štětí I	1152/6	1	Město Štětí	Mírové nám. 163, 41108 Štětí	ostatní plocha	-
Štětí I	1152/4	1	Město Štětí	Mírové nám. 163, 41108 Štětí	ostatní plocha	-
Štětí I	1152/1	1552	Ústecký kraj	Velká Hradební 3118/48, Ústí nad Labem-centrum, 40001 Ústí nad Labem	ostatní plocha	-

Tabulka 1.30 – Výčet pozemků a majitelů

Výsledná varianta

Obec Štětí souhlasí v navrhovaném řešení ve variantě 4.

1.17 Přejezd P2948

Popis přejezdu

Jedná se o železniční přejezd silnice III/26120 (ul. Radouňská) na trati 072. Přejezd je zabezpečen světelnou signalizací se závory. Přejezd je 2kolejný. V blízkosti přejezdu je železniční stanice Štětí. Přes přejezd je turistická trasa a naučná stezka.



Obrázek 1.73 – Přejezd P2948, maps.google.com, zdroj mapy.cz

Přejezd	Poloha přejezdu [km]	Úhel křížení [°]	Počet vlaků za den	Traťová rychlost [km/h]	Zabezpečení	Nehody s úmrtím	Nehody se zraněním	Nehody s hmotnou škodou
P2948	386,042	52	174	90	závory	0	0	0

Tabulka 1.31 – Informace o přejezdu P2948

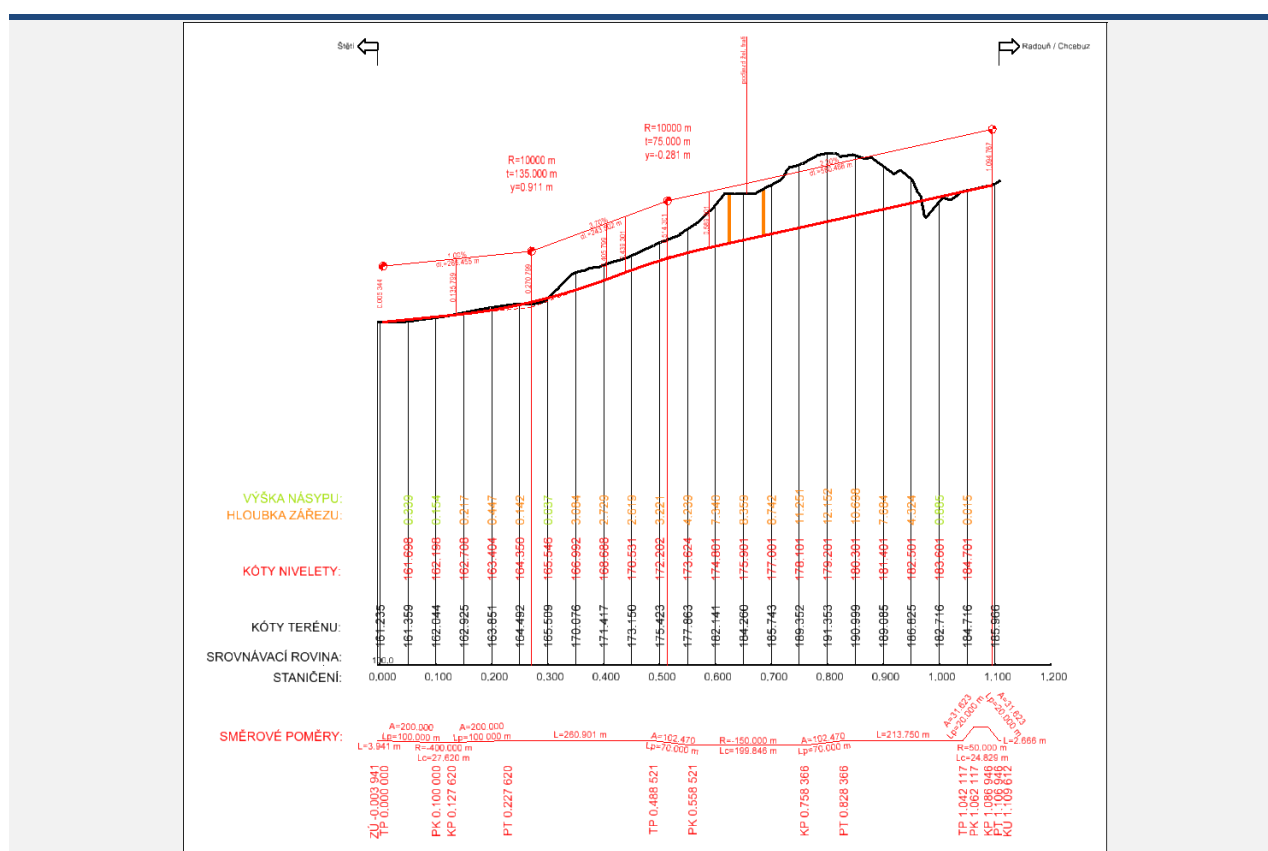
Návrh náhrady přejezdu

Varianta 1

Ve variantě 1 byl navržen podjezd, který přímo navazuje na ulici Stračenská obci Štětí. Podchází železniční trať, stáčí se severně a pokračuje podél železniční trati. V oblasti U Baráku se nová komunikace napojuje na stávající silnici III/26120. Komunikace je navržena v kategorii S7,5. Podjezdná výška pod mostem je cca 6 m. Celková délka nové komunikace je 1,1 km. Turistická trasa a naučná stezka mohou být vedeny po nově navržené komunikaci.

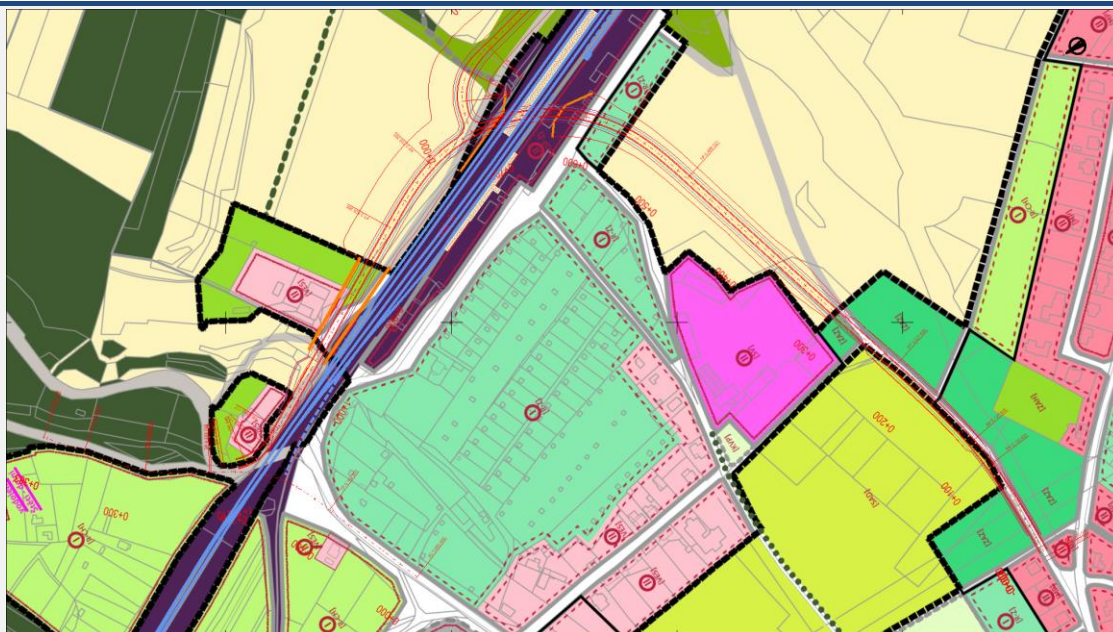


Obrázek 1.74 – Situace podjezdu

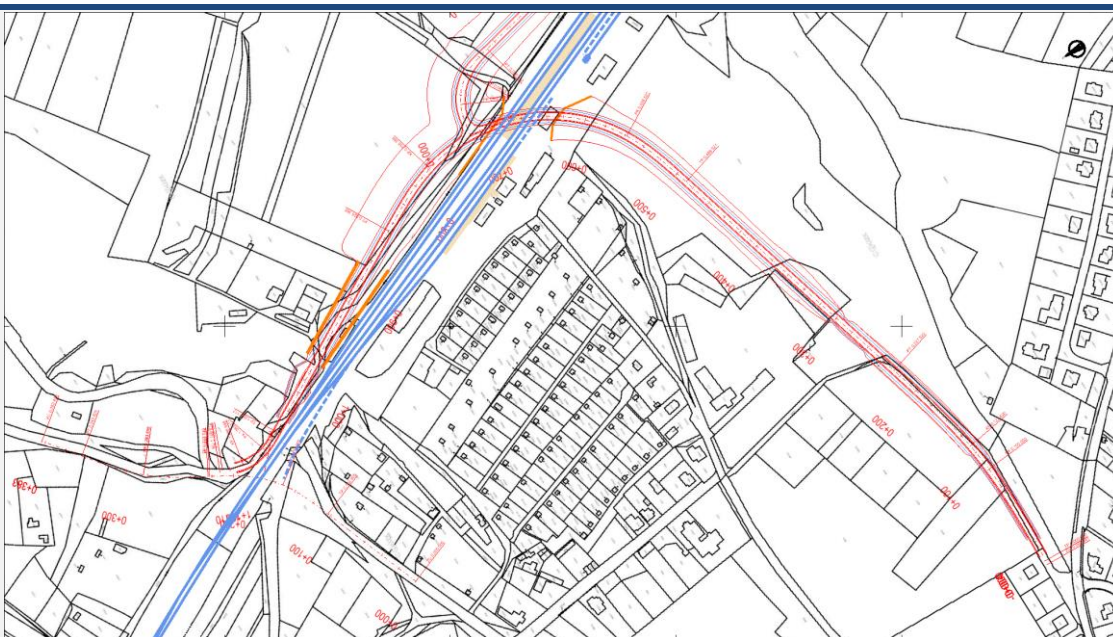


Obrázek 1.75 – Podélný profil

Dle platného územního plánu obce Štětí je v současnosti dotčená lokalita vedena jako zemědělská plocha, plocha k rekreaci individuální – zahrádky, přírodní plochy a jako zahrady zemědělské. Dle stavebního zákona § 18 odst. 5 platí, že „v nezastavěném území lze v souladu s jeho charakterem umísťovat stavby, zařízení, a jiná opatření pouze pro [...] veřejnou dopravní a technickou infrastrukturu, přípojky a účelové komunikace [...]. Uvedené stavby, zařízení a jiná opatření včetně staveb, které s nimi bezprostředně souvisejí včetně oplocení, lze v nezastavěném území umísťovat v případech, pokud je územně plánovací dokumentace z důvodu veřejného zájmu výslovně nevylučuje.“



Obrázek 1.76 – Zákres podjezdu do územně plánovací dokumentace



Obrázek 1.77 – Zákres podjezdu do katastrální mapy

Katastrální území dle KN	Parcelní číslo	LV	Jméno (název) vlastníka	Adresa (sídlo) vlastníka	Druh pozemku	Způsob ochrany
Štětí II	2271/2	1407	Ústecký kraj	Velká Hradební 3118/48, Ústí nad Labem-centrum, 40001 Ústí nad Labem	ostatní plocha	-
Štětí II	1784/5	319	Česká republika	Správa železnic, státní organizace, Dlážděná 1003/7, Nové Město, 11000 Praha 1	ostatní plocha	-
Štětí II	2276/2	1	Město Štětí	Mírové nám. 163, 41108 Štětí	ostatní plocha	-
Štětí II	1785/4	319	Česká republika	Správa železnic, státní organizace, Dlážděná 1003/7, Nové Město, 11000 Praha 1	ostatní plocha	-
Štětí II	1092/1	319	Česká republika	Správa železnic, státní organizace, Dlážděná 1003/7, Nové Město, 11000 Praha 1	ostatní plocha	-
Štětí II	541/3	1	Město Štětí	Mírové nám. 163, 41108 Štětí	ostatní plocha	-
Štětí II	541/3	1	Město Štětí	Mírové nám. 163, 41108 Štětí	ostatní plocha	-
Stračí	536/3	391	Miga Michal	Stračí 59, 41108 Štětí	zahrada	zemědělský půdní fond
Štětí II	536/5	319	Česká republika	Správa železnic, státní organizace, Dlážděná 1003/7, Nové Město, 11000 Praha 1	ostatní plocha	-
Stračí	536/4	391	Miga Michal	Stračí 59, 41108 Štětí	ovocný sad	zemědělský půdní fond
Stračí	536/1	1359	Andreev Nikolaj	č. p. 38, 43501 Havraň	orná půda	zemědělský půdní fond
Stračí	540/1	499	Česká republika	Státní pozemkový úřad, Husinecká 1024/11a, Žižkov, 13000 Praha 3	ostatní plocha	-
Stračí	541/1	678	Česká republika	Státní pozemkový úřad, Husinecká 1024/11a, Žižkov, 13000 Praha 3	ostatní plocha	-
Štětí I	1000/10	2645	České dráhy, a.s.	nábřeží Ludvíka Svobody 1222/12, Nové Město, 11000 Praha 1	ostatní plocha	-
Štětí I	1119/1	10002	Česká republika	Státní pozemkový úřad, Husinecká 1024/11a, Žižkov, 13000 Praha 3	orná půda	zemědělský půdní fond
Štětí I	1119/2	3756	Černý Lukáš	Jeseniova 1167/57, Žižkov, 13000 Praha 3	ostatní plocha	-
Štětí I	1118/2	1	Město Štětí	Mírové nám. 163, 41108 Štětí	ostatní plocha	-
Štětí I	962/3	10002	Česká republika	Státní pozemkový úřad, Husinecká 1024/11a, Žižkov, 13000 Praha 3	ostatní plocha	-
Štětí I	962/1	1097	Město Štětí	Mírové nám. 163, 41108 Štětí	ostatní plocha	-
Štětí I	963/8	8046	Město Štětí	Mírové nám. 163, 41108 Štětí	orná půda	zemědělský půdní fond
Štětí I	963/6	1	Město Štětí	Mírové nám. 163, 41108 Štětí	orná půda	zemědělský půdní fond

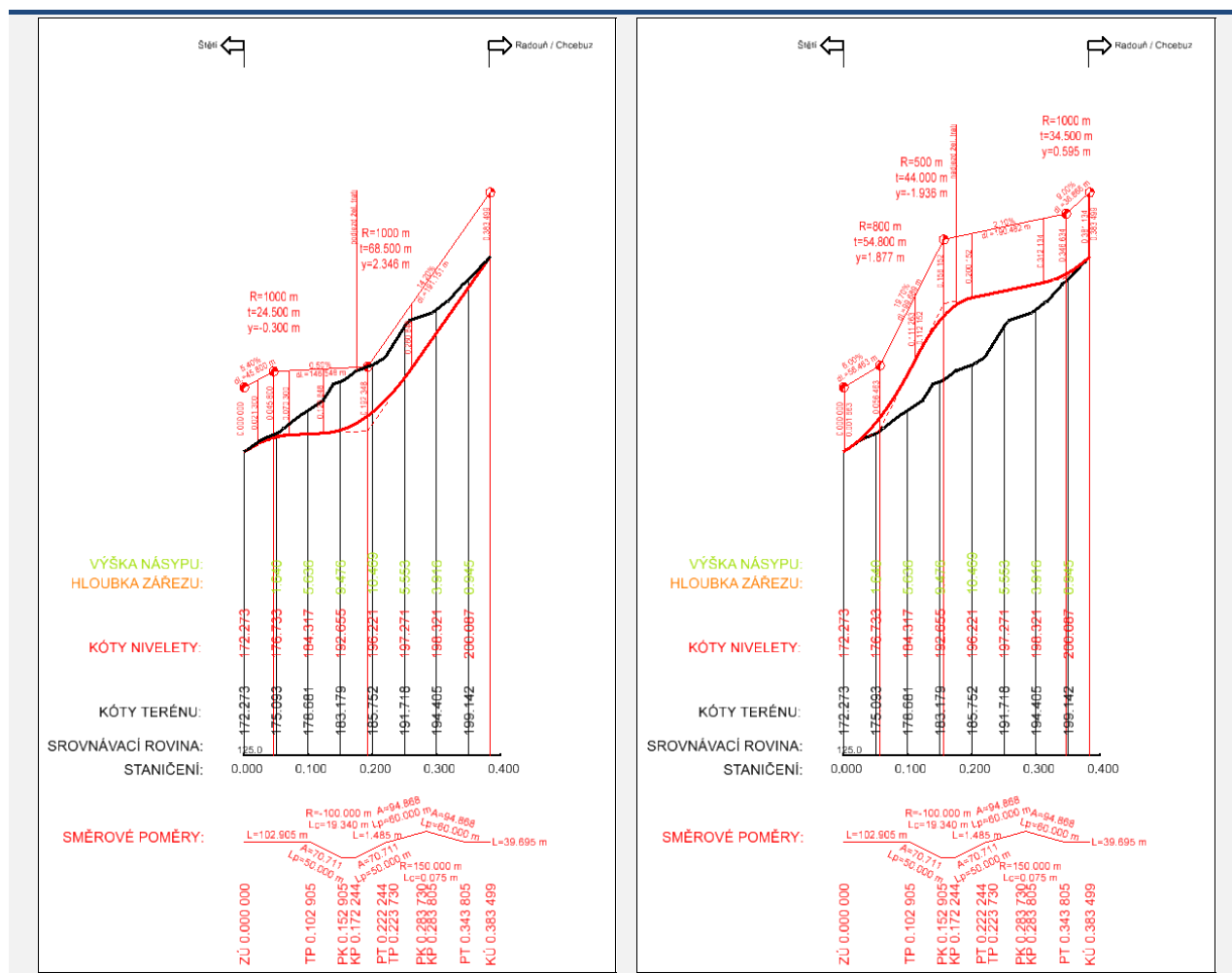
Tabulka 1.32 – Výčet pozemků a majitelů

Varianta 2

Ve variantě 2 bylo prověřeno křížení přibližně v ose stávající komunikace III/26120. Náhrada podjezdem ani nadjezdem by ovšem nebyla možná kvůli příkrým stoupáním/klesáním.



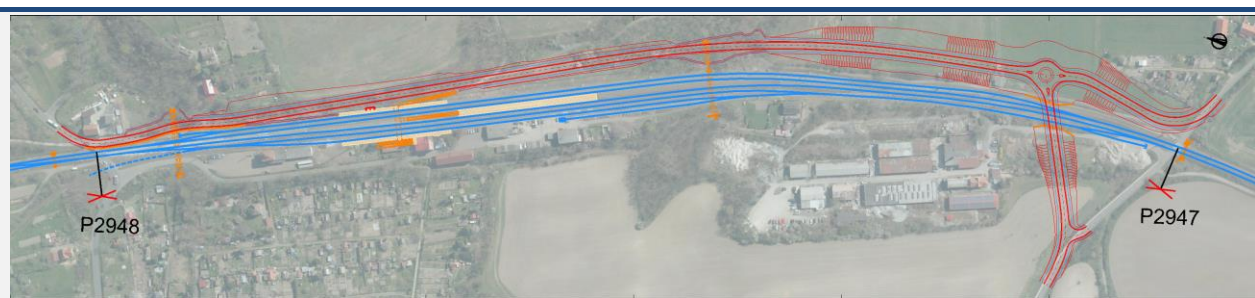
Obrázek 1.78 – Situace nadjezdu/podjezdu



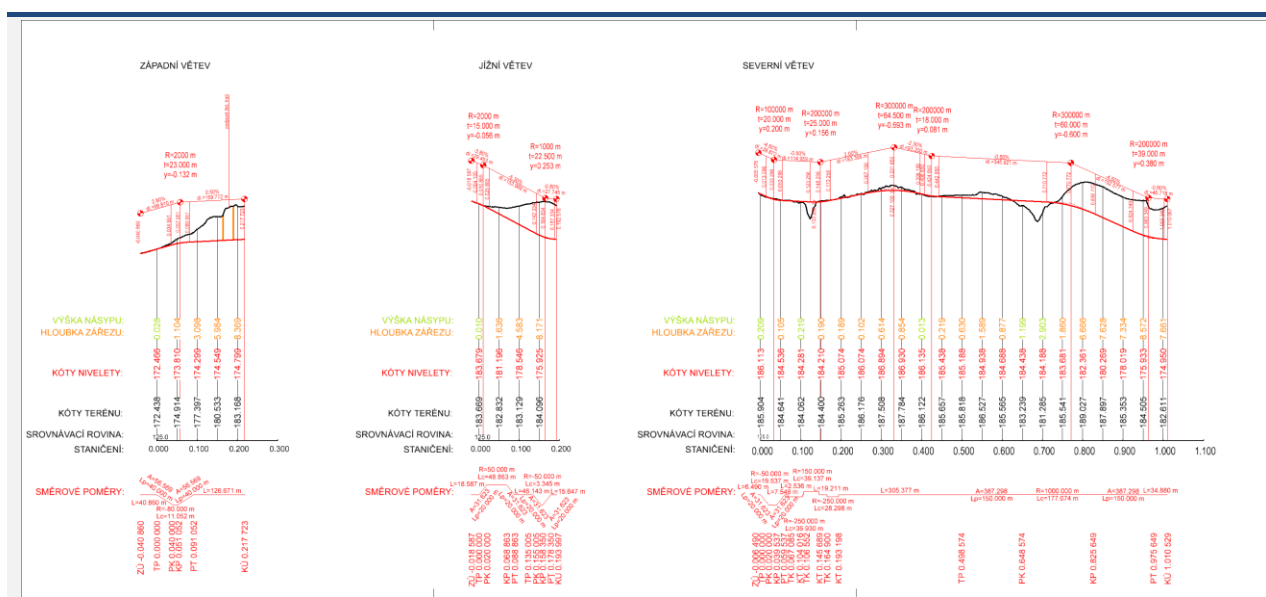
Obrázek 1.79 – Podélné profily

Varianța 3

Ve variantě 3 byla navržena objízdná komunikace a podjezd pod železniční tratí, které současně nahrazují i přejezd P2947. Nová komunikace začíná v obci Štětí v Radouňské ulici, vede východně podél železniční trati a končí v obci Stračí ve Stračenské ulici. Cca 150 m od obce Stračí je navržena okružní křižovatka, jejíž západní rameno podjíždí železniční trať a napojuje se opět do ulice Stračenská. Komunikace je navržena v kategorii S7.5. Podjezdná výška pod mostem je cca 6 m.



Obrázek 1.80 – Situace podjezdu a objízdné komunikace



Obrázek 1.81 – Podélné profily

Dle platného územního plánu obce Štětí je v současnosti dotčená lokalita vedena jako plochy zemědělské, přírodní a plochy silniční a železniční dopravy. Dle stavebního zákona § 18 odst. 5 platí, že „v nezastavěném území lze v souladu s jeho charakterem umísťovat stavby, zařízení, a jiná opatření pouze pro [...] veřejnou dopravní a technickou infrastrukturu, přípojky a účelové komunikace [...]. Uvedené stavby, zařízení a jiná opatření včetně staveb, které s nimi bezprostředně souvisejí včetně oplocení, lze v nezastavěném území umísťovat v případech, pokud je územně plánovací dokumentace z důvodu veřejného zájmu výslovně nevylučuje.“



Obrázek 1.82 – Zákres podjezdu a objíždě komunikace do územně plánovací dokumentace



Obrázek 1.83 – Zákres podjezdu a objíždě komunikace do katastrální mapy

Katastrální území dle KN	Parcelní číslo	LV	Jméno (název) vlastníka	Adresa (sídlo) vlastníka	Druh pozemku	Způsob ochrany
Štětí II	1720/2	1	Město Štětí	Mírové nám. 163, 41108 Štětí	zahrada	zemědělský půdní fond
Štětí II	1719/1	1	Město Štětí	Mírové nám. 163, 41108 Štětí	zahrada	zemědělský půdní fond
Štětí II	2271/2	1407	Ústecký kraj	Velká Hradební 3118/48, Ústí nad Labem-centrum, 40001 Ústí nad Labem	ostatní plocha	-
Štětí II	st. 317	141	Végh Ladislav	Brocno 89, 41108 Štětí	zastavěná plocha nebo nádvoří	-
Štětí II	1784/5	319	Česká republika	Správa železnic, státní organizace, Dlážďená 1003/7, Nové Město, 11000 Praha 1	ostatní plocha	-
Štětí II	2276/2	1	Město Štětí	Mírové nám. 163, 41108 Štětí	ostatní plocha	-
Štětí II	1785/4	319	Česká republika	Správa železnic, státní organizace, Dlážďená 1003/7, Nové Město, 11000 Praha 1	ostatní plocha	-
Štětí II	1785/4	319	Česká republika	Správa železnic, státní organizace, Dlážďená 1003/7, Nové Město, 11000 Praha 1	ostatní plocha	-
Štětí I	1000/10	2645	České dráhy, a.s.	1222/12, Nové Město, 11000 Praha 1	ostatní plocha	-
Stračí	541/2	1	Město Štětí	Mírové nám. 163, 41108 Štětí	trvalý travní porost	zemědělský půdní fond
Stračí	541/3	1	Město Štětí	Mírové nám. 163, 41108 Štětí	ostatní plocha	-
Štětí I	1092/1	319	Česká republika	Správa železnic, státní organizace, Dlážďená 1003/7, Nové Město, 11000 Praha 1	ostatní plocha	-
Štětí I	1092/2	319	Česká republika	Správa železnic, státní organizace, Dlážďená 1003/7, Nové Město, 11000 Praha 1	ostatní plocha	-
Štětí I	1093	319	Česká republika	Správa železnic, státní organizace, Dlážďená 1003/7, Nové Město, 11000 Praha 1	ostatní plocha	-
Stračí	536/5	319	Česká republika	Správa železnic, státní organizace, Dlážďená 1003/7, Nové Město, 11000 Praha 1	ostatní plocha	-
Stračí	536/3	391	Miga Michal	Stračí 59, 41108 Štětí	zahrada	zemědělský půdní fond
Stračí	536/4	391	Miga Michal	Stračí 59, 41108 Štětí	ovocný sad	zemědělský půdní fond
Stračí	536/1	1359	Andreev Nikolaj	č. p. 38, 43501 Havraň	orná půda	zemědělský půdní fond
Stračí	540/1	10002	Česká republika	Státní pozemkový úřad, Husinecká 1024/11a, Žižkov, 13000 Praha 3	ostatní plocha	-
Stračí	541/1	10002	Česká republika	Státní pozemkový úřad, Husinecká 1024/11a, Žižkov, 13000 Praha 3	ostatní plocha	-
Stračí	865/1	1	Město Štětí	Mírové nám. 163, 41108 Štětí	ostatní plocha	-
Stračí	582/6	319	Česká republika	Správa železnic, státní organizace, Dlážďená 1003/7, Nové Město, 11000 Praha 1	ostatní plocha	-
Stračí	880	1	Město Štětí	Mírové nám. 163, 41108 Štětí	ostatní plocha	-
Stračí	539/1	1	Město Štětí	Mírové nám. 163, 41108 Štětí	trvalý travní porost	zemědělský půdní fond

Stračí	582/1	416	Soukup Filip	Rajmonova 1195/7, Kobylisy, 18200 Praha 8	ostatní plocha	-
Stračí	581/2	1296	S+S Pro s.r.o.	Počeplce 19, 41108 Štětí	trvalý travní porost	zemědělský půdní fond
Stračí	581/1	1296	S+S Pro s.r.o.	Počeplce 19, 41108 Štětí	trvalý travní porost	zemědělský půdní fond
Stračí	580/1	1358	Černý Lukáš	Jeseniova 1167/57, Žižkov, 13000 Praha 3	trvalý travní porost	zemědělský půdní fond
Stračí	601/3	1369	SJM Šubrt Richard PhDr. CSc. a Šubrtová Helena Ing.	Cukrovarnická 781/47, Střešovice, 16200 Praha 6	ostatní plocha	-
Stračí	619	1369	SJM Šubrt Richard PhDr. CSc. a Šubrtová Helena Ing.	Cukrovarnická 781/47, Střešovice, 16200 Praha 6	ostatní plocha	-
Stračí	619	1369	SJM Šubrt Richard PhDr. CSc. a Šubrtová Helena Ing.	Cukrovarnická 781/47, Střešovice, 16200 Praha 6	orná půda	zemědělský půdní fond
Stračí	607/7	1369	SJM Šubrt Richard PhDr. CSc. a Šubrtová Helena Ing.	Cukrovarnická 781/47, Střešovice, 16200 Praha 6	orná půda	zemědělský půdní fond
Stračí	24/2	1372	TEXAL, a.s.	Radouň 2, 41108 Štětí	ostatní plocha	-
Stračí	21/1	1285	Simaichlová Jana	Petrohradská 389/20, Vršovice, 10100 Praha 10	orná půda	zemědělský půdní fond
Stračí	21/2	1285	Simaichlová Jana	Petrohradská 389/20, Vršovice, 10100 Praha 10	orná půda	zemědělský půdní fond
Stračí	27/1	1	Město Štětí	Mírové nám. 163, 41108 Štětí	zahrada	zemědělský půdní fond
Stračí	869/5	1	Město Štětí	Mírové nám. 163, 41108 Štětí	ostatní plocha	-
Štětí I	1000/11	319	Česká republika	Správa železnic, státní organizace, Dlážďená 1003/7, Nové Město, 11000 Praha 1	ostatní plocha	-
Stračí	869/2	1331	Ústecký kraj	Velká Hradební 3118/48, Ústí nad Labem-centrum, 40001 Ústí nad Labem	ostatní plocha	-
Štětí I	1000/18	1	Město Štětí	Mírové nám. 163, 41108 Štětí	ostatní plocha	-
Štětí I	1141	1	Město Štětí	Mírové nám. 163, 41108 Štětí	ostatní plocha	-
Štětí I	1142	1	Město Štětí	Mírové nám. 163, 41108 Štětí	orná půda	zemědělský půdní fond
Štětí I	1143	1	Město Štětí	Mírové nám. 163, 41108 Štětí	orná půda	zemědělský půdní fond
Štětí I	1144	1	Město Štětí	Mírové nám. 163, 41108 Štětí	ostatní plocha	-
Štětí I	1119/17	10002	Česká republika	Státní pozemkový úřad, Husinecká 1024/11a, Žižkov, 13000 Praha 3	orná půda	zemědělský půdní fond
Štětí I	1152/6	1	Město Štětí	Mírové nám. 163, 41108 Štětí	ostatní plocha	-
Štětí I	1152/4	1	Město Štětí	Mírové nám. 163, 41108 Štětí	ostatní plocha	-
Štětí I	1152/1	1552	Ústecký kraj	Velká Hradební 3118/48, Ústí nad Labem-centrum, 40001 Ústí nad Labem	ostatní plocha	-

Tabulka 1.33 – Výčet pozemků a majitelů

Výsledná varianta

Obec Štětí souhlasí v navrhovaném řešení ve variantě 3.

1.18 Přejezd P2949

Popis přejezdu

Jedná se o železniční přejezd místní komunikace (ul. Hřbitovní) na trati 072. Přejezd je zabezpečen světelnou signalizací se závory. Přejezd je 2kolejný.



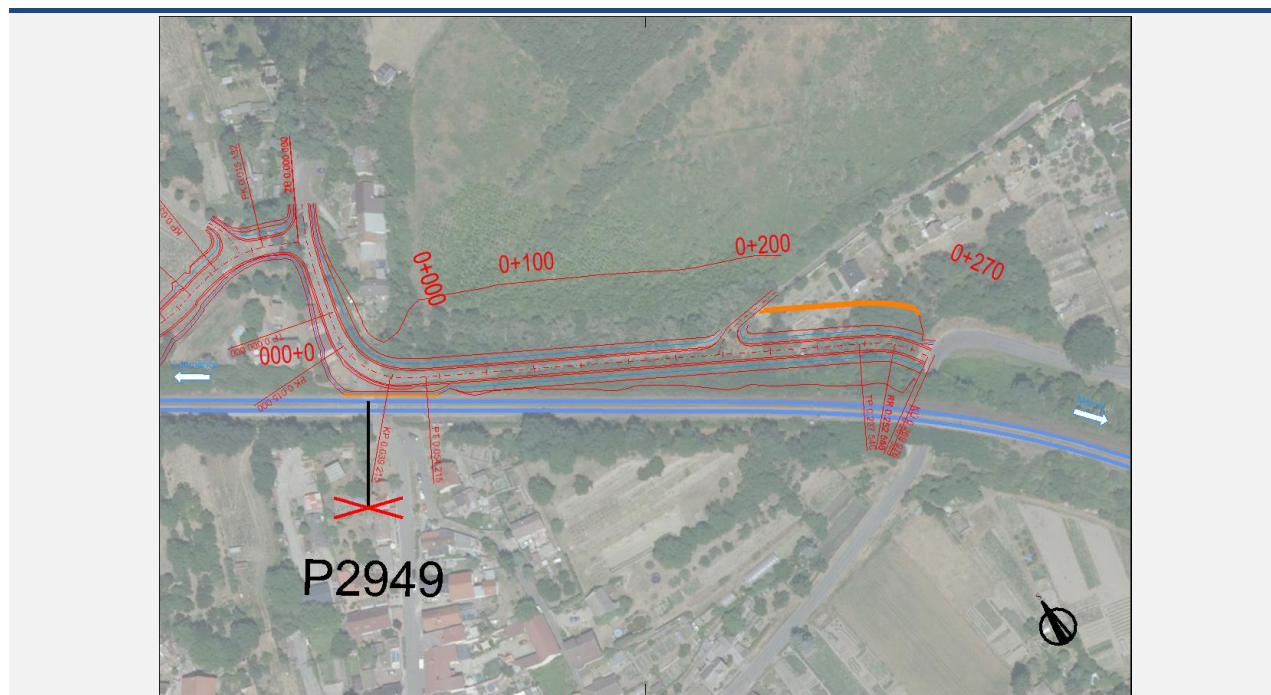
Obrázek 1.84 – Přejezd P2949, zdroj mapy.cz

Přejezd	Poloha přejezdu [km]	Úhel křížení [°]	Počet vlaků za den	Traťová rychlost [km/h]	Zabezpečení	Nehody s úmrtím	Nehody se zraněním	Nehody s hmotnou škodou
P2949	391,291	65	174	80	závory	0	0	0


Tabulka 1.34 – Informace o přejezdu P2949

Návrh náhrady přejezdu

Jako náhrada přejezdu P2949 byla navržena objízdná komunikace začínající severně od přejezdu. Vedla by podél železniční trati východním směrem až ke komunikaci III/26118, kde by se v blízkosti stávajícího podjezdu napojovala. V oblasti napojení by ovšem muselo být prudké stoupání/klesání. Komunikace je navržena v kategorii S6,5. Celková délka nové objízdny komunikace je 270 m.

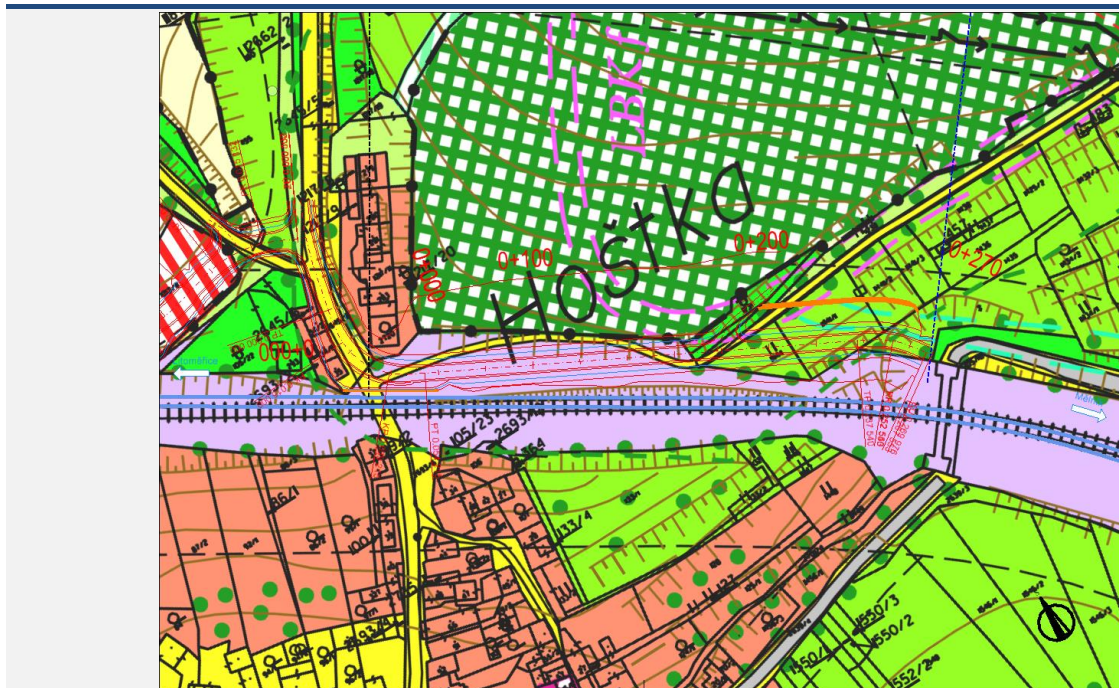


Obrázek 1.85 – Situace objízdné komunikace

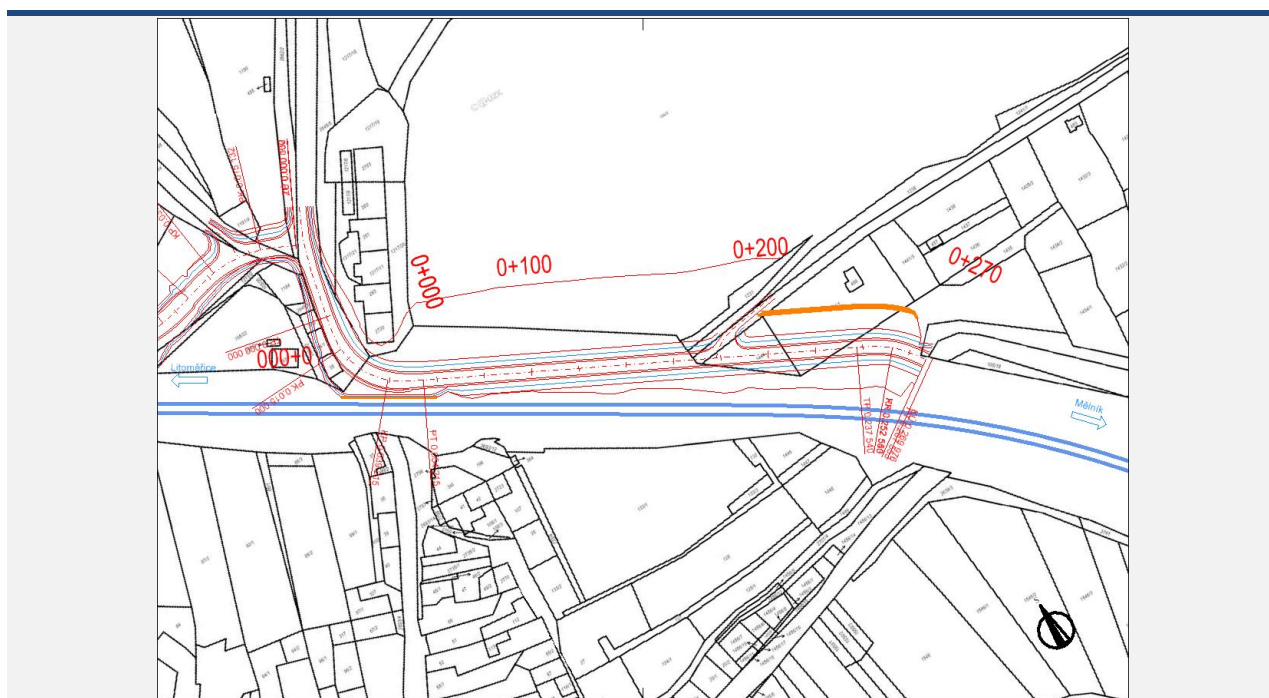


Obrázek 1.86 – Podélný profil

Dle platného územního plánu obce Hoštka je v současnosti dotčená lokalita vedena jako plochy přírodní a plochy rekreační – zahrádky. Dle stavebního zákona § 18 odst. 5 platí, že „v nezastavěném území lze v souladu s jeho charakterem umísťovat stavby, zařízení, a jiná opatření pouze pro [...] veřejnou dopravní a technickou infrastrukturu, přípojky a účelové komunikace [...]. Uvedené stavby, zařízení a jiná opatření včetně staveb, které s nimi bezprostředně souvisejí včetně oplocení, lze v nezastavěném území umísťovat v případech, pokud je územně plánovací dokumentace z důvodu veřejného zájmu výslovně nevylučuje.“



Obrázek 1.87 – Zákres objížděné komunikace do územně plánovací dokumentace



Obrázek 1.88 – Zákes objízdné komunikace do katastrální mapy

Katastrální území dle KN	Parcelní číslo	LV	Jméno (název) vlastníka	Adresa (sídlo) vlastníka	Druh pozemku	Způsob ochrany
Hoštka	1180	1	Město Hoštka	nám. Svobody 2, 41172 Hoštka	trvalý travní porost	zemědělský půdní fond
Hoštka	2662/2	1	Město Hoštka	nám. Svobody 2, 41172 Hoštka	ostatní plocha	-
Hoštka	2664	1	Město Hoštka	nám. Svobody 2, 41172 Hoštka	ostatní plocha	-
Hoštka	2662/1	1	Město Hoštka	nám. Svobody 2, 41172 Hoštka	ostatní plocha	-
Hoštka	105/25	952	Česká republika	Správa železnic, státní organizace, Dlážděná 1003/7, Nové Město, 11000 Praha 1	ostatní plocha	-
Hoštka	1231	299	Město Hoštka	nám. Svobody 2, 41172 Hoštka	ostatní plocha	-
Hoštka	1282/2	1	Město Hoštka	nám. Svobody 2, 41172 Hoštka	lesní pozemek	pozemek určený k plnění funkce lesa
Hoštka	2642	1	Město Hoštka	nám. Svobody 2, 41172 Hoštka	ostatní plocha	-
Hoštka	1444	1	Město Hoštka	nám. Svobody 2, 41172 Hoštka	ostatní plocha	-
Hoštka	1444/1	643	SJM Bartko Michal a Bartková Marie	U stadionu 479, 41108 Štětí	orná půda	zemědělský půdní fond

Tabulka 1.35 – Výčet pozemků a majitelů

Výsledná varianta

Obec Hoštka s navrhovaným řešením souhlasí.

1.19 Přejezd P2950

Popis přejezdu

Jedná se o železniční přejezd silnice III/26117 (ul. Malešovská) na trati 072. Přejezd je zabezpečen světelnou signalizací se závory. Přejezd je 2kolejný.



Obrázek 1.89 – Přejezd P2950, maps.google.com, zdroj mapy.cz

Přejezd	Poloha přejezdu [km]	Úhel křížení [°]	Počet vlaků za den	Traťová rychlost [km/h]	Zabezpečení	Nehody s úmrtím	Nehody se zraněním	Nehody s hmotnou škodou
P2950	391,555	87	174	80	závory	0	0	0

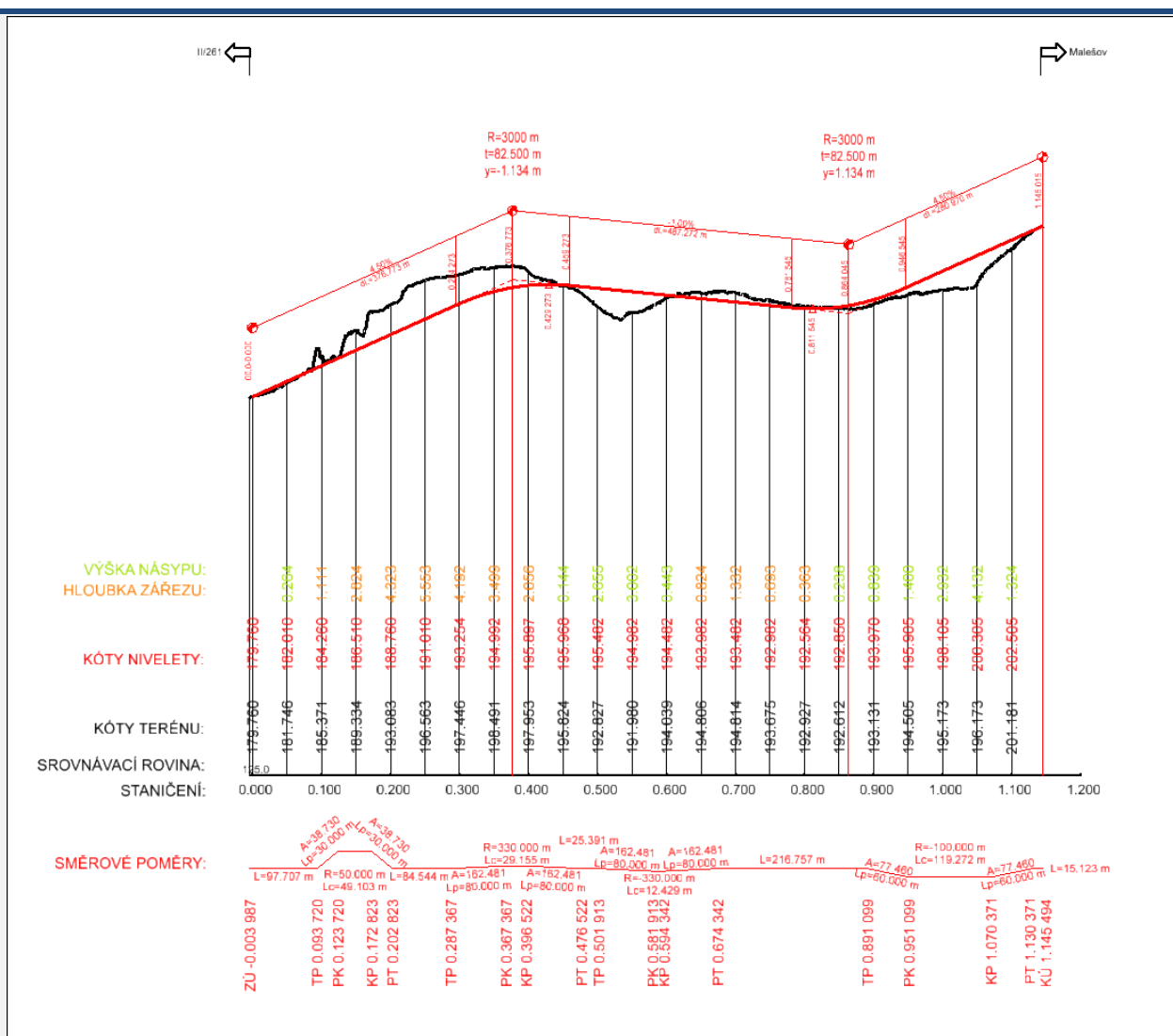
Tabulka 1.36 – Informace o přejezdu P2950


Návrh náhrady přejezdu

Jako náhrada přejezdu P2950 byla navržena objízdna komunikace začínající na silnici II/261 na konci obce Hoštka. Odtud vede ke stávajícímu podjezdu pod železniční tratí, stáčí se na východ a pokračuje podél železniční trati. Severně od přejezdu P2950 se napojuje na stávající komunikaci III/26117. Celková délka nové objízdny komunikace je 1145 m. Komunikace je navržena v kategorii S7,5. Současně byla navržena druhá komunikace začínající u přejezdu P2950, která vede souběžně s železniční tratí a napojuje se do ulice Hřbitovní. Komunikace je navržena v kategorii S6,5. Délka této nové komunikace je 312 m. V oblasti nástupišť byl navržen bezbariérový podchod pro chodce a cyklisty.



Obrázek 1.90 – Situace objízdných komunikací



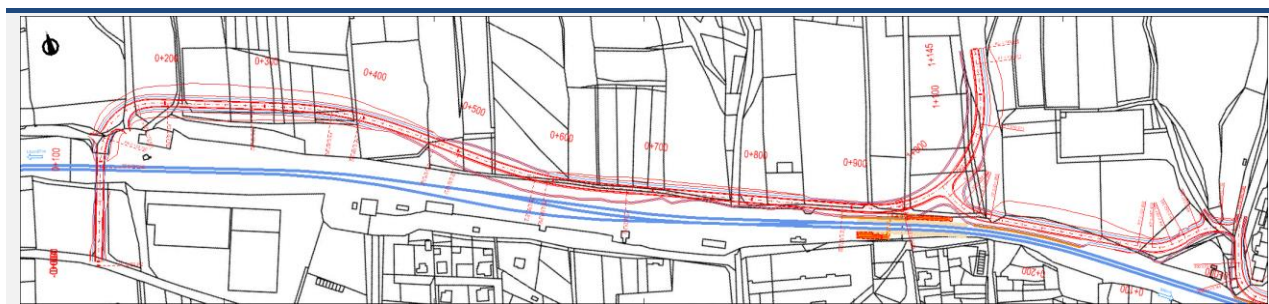


Obrázek 1.91 – Podélné profily

Dle platného územního plánu obce Hoštka je v současnosti dotčená lokalita vedena jako plochy zemědělské, plochy zeleně krajinné a rozvojovou plochou pro bydlení. Dle stavebního zákona § 18 odst. 5 platí, že „v nezastavěném území lze v souladu s jeho charakterem umísťovat stavby, zařízení, a jiná opatření pouze pro [...] veřejnou dopravní a technickou infrastrukturu, přípojky a účelové komunikace [...]“. Uvedené stavby, zařízení a jiná opatření včetně staveb, které s nimi bezprostředně souvisejí včetně oplocení, lze v nezastavěném území umísťovat v případech, pokud je územně plánovací dokumentace z důvodu veřejného zájmu výslovně nevylučuje.“



Obrázek 1.92 – Zákres objízdnych komunikací do územně plánovací dokumentace



Obrázek 1.93 – Zákres objízdné komunikace do katastrální mapy

Katastrální území dle KN	Parcelní číslo	LV	Jméno (název) vlastníka	Adresa (sídlo) vlastníka	Druh pozemku	Způsob ochrany
Hoštka	611/9	1006	SJM Burda Zdeněk a Burdová Václava	Hřbitovní 30, 41172 Hoštka	ostatní plocha	-
Hoštka	611/13	11000	Neznámý vlastník	adresa neznámá	ostatní plocha	-
Hoštka	105/24	189	České dráhy, a.s.	nábřeží Ludvíka Svobody 1222/12, Nové Město, 11000 Praha 1	ostatní plocha	-
Hoštka	2673/21	1	Město Hoštka	nám. Svobody 2, 41172 Hoštka	ostatní plocha	-
Hoštka	2673/22	1	Město Hoštka	nám. Svobody 2, 41172 Hoštka	ostatní plocha	-
Hoštka	574/1	143	Beer Jiří	Lužická 35, Kochovice, 41172 Hoštka	ostatní plocha	-
			Havlová Blanka	Kochovice 19, 41172 Hoštka		
			Koutecký Jaromír	Tádžická 1424/2, Vršovice, 10100 Praha 10		
			Kříž Jiří	Věžeňská 2746, 47001 Česká Lípa		
			Satran Bořivoj	Lípová 404/43, 41501 Teplice		
			Satranová Helena	Lužická 35, Kochovice, 41172 Hoštka		
			Satranová Hildegard	Lípová 2880, 41501 Teplice		
			Sinkeová Helena	Bodlákova 63, Kochovice, 41172 Hoštka		
			Svoboda Vladimír Ing.	Zeměchy 73, 44001 Jimlín		
			Štruplová Jarmila	Lužická 70, Kochovice, 41172 Hoštka		
Hoštka	611/8	1	Vaňková Ivana Ing.	Jindřovská 428, 37816 Lomnice nad Lužnicí	ostatní plocha	-
			VIAGEM a.s.	Sokolovská 131/86, Karlín, 18600 Praha 8		
			Město Hoštka	nám. Svobody 2, 41172 Hoštka		
Hoštka	2673/1	1	Město Hoštka	nám. Svobody 2, 41172 Hoštka	ostatní plocha	-
Hoštka	612/1	467	FP majetková a.s.	Podvinný mlýn 2283/18, Libeň, 19000 Praha 9	orná půda	zemědělský půdní fond

Hoštka	2672	1	Město Hoštka	nám. Svobody 2, 41172 Hoštka	ostatní plocha	-
Hoštka	642	1	Město Hoštka	nám. Svobody 2, 41172 Hoštka	ostatní plocha	-
Hoštka Hoštka	632 632/8	958	Čáp Jaroslav Ing.	Na záhonech 791/17, Michle, 14100 Praha 4	ostatní plocha	-
			Čáp Milan Ing.	Pod strání 2165/29, Strašnice, 10000 Praha 10		
			Čáp Petr JUDr.	Lohniského 850/13, Hlubočepy, 15200 Praha 5		
			Černý Jan	K Pastvinám 411, 47123 Zákupy		
			Rybáček Karel Ing.	Cukrovarnická 469/17, Střešovice, 16200 Praha 6		
			Žůrková Věra	Tuchotická 1815, Újezd nad Lesy, 19016 Praha 9		
Hoštka	648/5 648/1	958	Čáp Jaroslav Ing.	Na záhonech 791/17, Michle, 14100 Praha 4	orná půda	zemědělský půdní fond
			Čáp Milan Ing.	Pod strání 2165/29, Strašnice, 10000 Praha 10		
			Čáp Petr JUDr.	Lohniského 850/13, Hlubočepy, 15200 Praha 5		
			Černý Jan	K Pastvinám 411, 47123 Zákupy		
			Rybáček Karel Ing.	Cukrovarnická 469/17, Střešovice, 16200 Praha 6		
			Žůrková Věra	Tuchotická 1815, Újezd nad Lesy, 19016 Praha 9		
Hoštka	648/2	1	Město Hoštka	nám. Svobody 2, 41172 Hoštka	orná půda	zemědělský půdní fond
Hoštka	632/9	1	Město Hoštka	nám. Svobody 2, 41172 Hoštka	ostatní plocha	-
Hoštka	648/4	1	Město Hoštka	nám. Svobody 2, 41172 Hoštka	orná půda	zemědělský půdní fond
Hoštka	632/4	1	Město Hoštka	nám. Svobody 2, 41172 Hoštka	ostatní plocha	-
Hoštka	648/3	1	Město Hoštka	nám. Svobody 2, 41172 Hoštka	orná půda	zemědělský půdní fond
Hoštka	632/1	1	Město Hoštka	nám. Svobody 2, 41172 Hoštka	ostatní plocha	-
Hoštka	648/6	1	Město Hoštka	nám. Svobody 2, 41172 Hoštka	orná půda	zemědělský půdní fond
Hoštka	632/6	1	Město Hoštka	nám. Svobody 2, 41172 Hoštka	ostatní plocha	-
Hoštka	648/7	1	Město Hoštka	nám. Svobody 2, 41172 Hoštka	orná půda	zemědělský půdní fond
Hoštka	632/7	1	Město Hoštka	nám. Svobody 2, 41172 Hoštka	ostatní plocha	-
Hoštka	633	1	Město Hoštka	nám. Svobody 2, 41172 Hoštka	trvalý travní porost	zemědělský půdní fond
Hoštka	681	748	AGRO Hoštka a.s.	Litoměřická 260, 41172 Hoštka	orná půda	zemědělský půdní fond
Hoštka	748	748	AGRO Hoštka a.s.	Litoměřická 260, 41172 Hoštka	orná půda	zemědělský půdní fond
Hoštka	715/11	978	Smyčka Martin	Hrotovická 289, 41172 Hoštka	orná půda	zemědělský půdní fond
Hoštka	715/12	978	Smyčka Martin	Hrotovická 289, 41172 Hoštka	orná půda	zemědělský půdní fond
Hoštka	715/9	1	Město Hoštka	nám. Svobody 2, 41172 Hoštka	orná půda	zemědělský půdní fond
Hoštka	2671/3	926	Chvojka Peter Mgr. Ph.D.	Voltova 219/2, Petrovice, 10900 Praha 10	ostatní plocha	-

Hoštka	715/7	1	Město Hoštka	nám. Svobody 2, 41172 Hoštka	orná půda	zemědělský půdní fond
Hoštka	766/17	748	AGRO Hoštka a.s.	Litoměřická 260, 41172 Hoštka	orná půda	zemědělský půdní fond
Hoštka	105/24	189	České dráhy, a.s.	nábřeží Ludvíka Svobody 1222/12, Nové Město, 11000 Praha 1	ostatní plocha	-
Hoštka	766/18	748	AGRO Hoštka a.s.	Litoměřická 260, 41172 Hoštka	orná půda	zemědělský půdní fond
Hoštka	766/19	748	AGRO Hoštka a.s.	Litoměřická 260, 41172 Hoštka	orná půda	zemědělský půdní fond
Hoštka	766/20	906	Šenfeld Josef Ing.	Hrotovická 292, 41172 Hoštka	orná půda	zemědělský půdní fond
Hoštka	766/21	906	Šenfeld Josef Ing.	Hrotovická 292, 41172 Hoštka	orná půda	zemědělský půdní fond
Hoštka	780/2	926	Chvojka Peter Mgr. Ph.D.	Voltova 219/2, Petrovice, 10900 Praha 10	orná půda	zemědělský půdní fond
Hoštka	766/22	906	Šenfeld Josef Ing.	Hrotovická 292, 41172 Hoštka	orná půda	zemědělský půdní fond
Hoštka	766/23	906	Šenfeld Josef Ing.	Hrotovická 292, 41172 Hoštka	orná půda	zemědělský půdní fond
Hoštka	766/1	906	Šenfeld Josef Ing.	Hrotovická 292, 41172 Hoštka	orná půda	zemědělský půdní fond
Hoštka	766/24	748	AGRO Hoštka a.s.	Litoměřická 260, 41172 Hoštka	orná půda	zemědělský půdní fond
Hoštka	2671/1	1	Město Hoštka	nám. Svobody 2, 41172 Hoštka	ostatní plocha	-
Hoštka	2671/4	1	Město Hoštka	nám. Svobody 2, 41172 Hoštka	ostatní plocha	-
Hoštka	794/1	737	Hájek Josef	č. p. 26, 41301 Přestavlky	orná půda	zemědělský půdní fond
Hoštka	800/2	737	Hájek Josef	č. p. 26, 41301 Přestavlky	orná půda	zemědělský půdní fond
Hoštka	820/2	926	Chvojka Peter Mgr. Ph.D.	Voltova 219/2, Petrovice, 10900 Praha 10	orná půda	zemědělský půdní fond
Hoštka	766/26	906	Šenfeld Josef Ing.	Hrotovická 292, 41172 Hoštka	orná půda	zemědělský půdní fond
Hoštka	827/1	978	Smyčka Martin	Hrotovická 289, 41172 Hoštka	orná půda	zemědělský půdní fond
Hoštka	2669/2	883	Mikyna Zdeněk	Mezihorská 1927/35, Modřany, 14300 Praha 4	ostatní plocha	-
Hoštka	53/1	11000	Neznámý vlastník	adresa neznámá	orná půda	zemědělský půdní fond
Hoštka	54	952	Česká republika	Správa železnic, státní organizace, Dlážďená 1003/7, Nové Město, 11000 Praha 1	ostatní plocha	-
Hoštka	2668/2	1	Město Hoštka	nám. Svobody 2, 41172 Hoštka	ostatní plocha	-
Hoštka	855	11000	Neznámý vlastník	adresa neznámá	orná půda	zemědělský půdní fond
Hoštka	857	11000	Neznámý vlastník	adresa neznámá	orná půda	zemědělský půdní fond
Hoštka	854/1	11000	Neznámý vlastník	adresa neznámá	orná půda	zemědělský půdní fond
Hoštka	853	11000	Neznámý vlastník	adresa neznámá	orná půda	zemědělský půdní fond
Hoštka	1211/2	1	Město Hoštka	nám. Svobody 2, 41172 Hoštka	trvalý travní porost	zemědělský půdní fond
Hoštka	53/1	11000	Neznámý vlastník	adresa neznámá	orná půda	zemědělský půdní fond
Hoštka	2671/4	1026	Město Hoštka	nám. Svobody 2, 41172 Hoštka	ostatní plocha	-

Hoštka	54	952	Česká republika	Správa železnic, státní organizace, Dlážděná 1003/7, Nové Město, 11000 Praha 1	ostatní plocha	-
Hoštka	2668/2	471	Město Hoštka	nám. Svobody 2, 41172 Hoštka	ostatní plocha	-
Hoštka	55	952	Česká republika	Správa železnic, státní organizace, Dlážděná 1003/7, Nové Město, 11000 Praha 1	ostatní plocha	-
Hoštka	105/25	952	Česká republika	Správa železnic, státní organizace, Dlážděná 1003/7, Nové Město, 11000 Praha 1	ostatní plocha	-
Hoštka	2668/1	614	Ústecký kraj	Velká Hradební 3118/48, Ústí nad Labem-centrum, 40001 Ústí nad Labem	ostatní plocha	-
Hoštka	1213/1	1	Město Hoštka	nám. Svobody 2, 41172 Hoštka	orná půda	zemědělský půdní fond
Hoštka	1213/16	1	Město Hoštka	nám. Svobody 2, 41172 Hoštka	orná půda	zemědělský půdní fond
Hoštka	1213/10	1	Město Hoštka	nám. Svobody 2, 41172 Hoštka	orná půda	zemědělský půdní fond
Hoštka	1213/8	1	Město Hoštka	nám. Svobody 2, 41172 Hoštka	orná půda	zemědělský půdní fond
Hoštka	1213/9	1	Město Hoštka	nám. Svobody 2, 41172 Hoštka	trvalý travní porost	zemědělský půdní fond
Hoštka	1191/4	1	Město Hoštka	nám. Svobody 2, 41172 Hoštka	trvalý travní porost	zemědělský půdní fond
Hoštka	1180	1	Město Hoštka	nám. Svobody 2, 41172 Hoštka	trvalý travní porost	zemědělský půdní fond
Hoštka	2662/2	1	Město Hoštka	nám. Svobody 2, 41172 Hoštka	ostatní plocha	-

Tabulka 1.37 – Výčet pozemků a majitelů


Výsledná varianta

Obec Hoštka s navrhovaným řešením souhlasí.

1.20 Přejezd P2951

Popis přejezdu

Jedná se o železniční přejezd účelové komunikace na trati 072. Přejezd je zabezpečen světelnou signalizací se závory. Přejezd je 2kolejný.



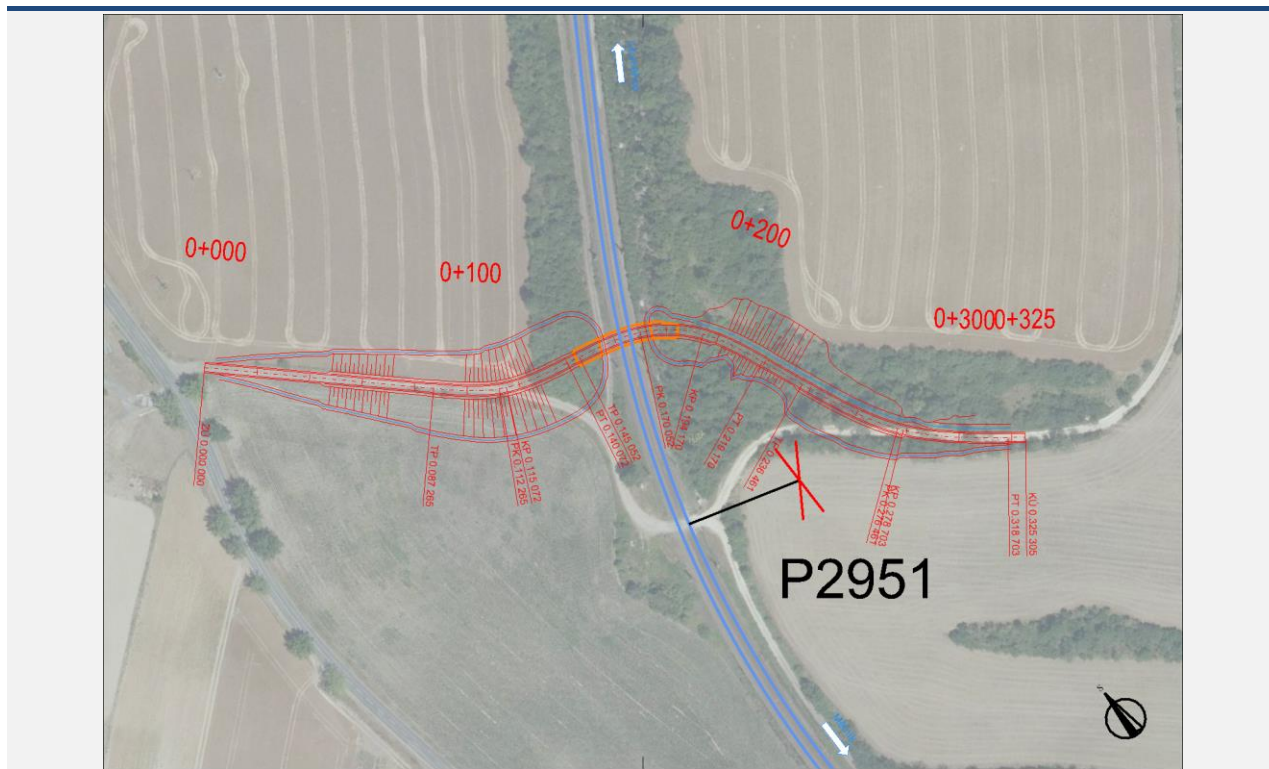
Obrázek 1.94 – Přejezd P2951, zdroj mapy.cz

Přejezd	Poloha přejezdu [km]	Úhel křížení [°]	Počet vlaků za den	Traťová rychlost [km/h]	Zabezpečení	Nehody s úmrtím	Nehody se zraněním	Nehody s hmotnou škodou
P2951	394,477	79	174	80	závory	0	0	0


Tabulka 1.38 – Informace o přejezdu P2951

Návrh náhrady přejezdu

Jako náhrada přejezdu P2951 byl navržen nadjezd vedoucí přibližně v ose stávající polní cesty s vychýlením směrem na sever v místě křížení železniční trati. Komunikace je navržena v kategorii P4,0. Podjezdná výška pod mostem je cca 8 m. Celková délka komunikace je 325 m.

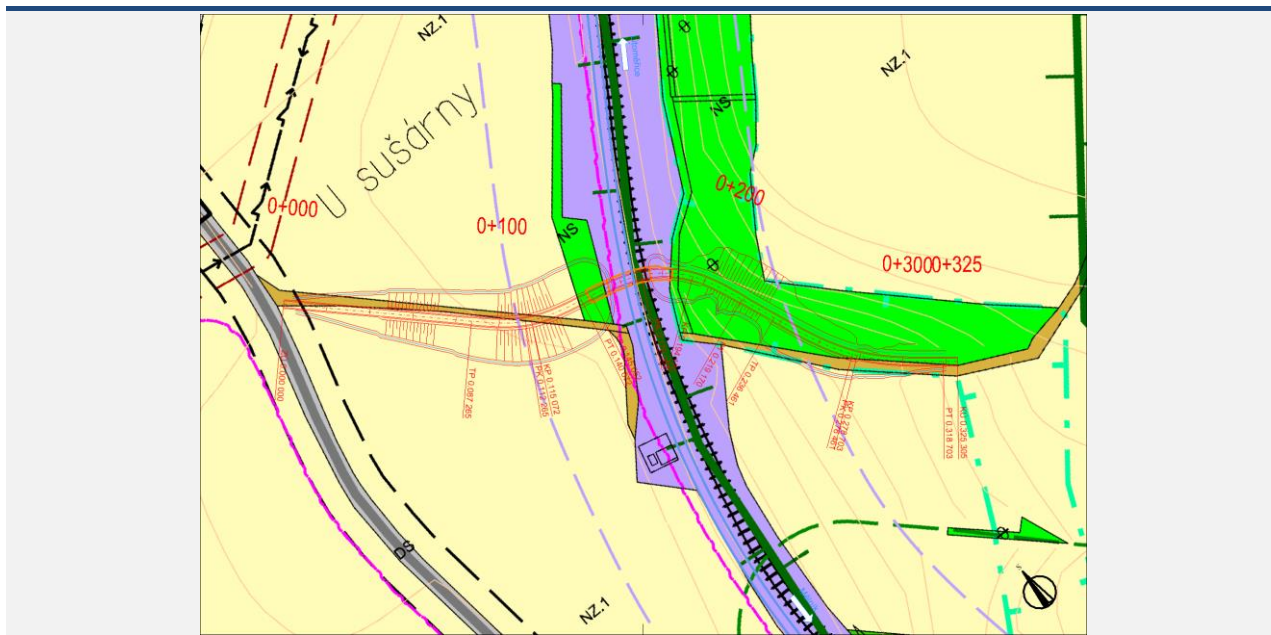


Obrázek 1.95 – Situace nadjezdu

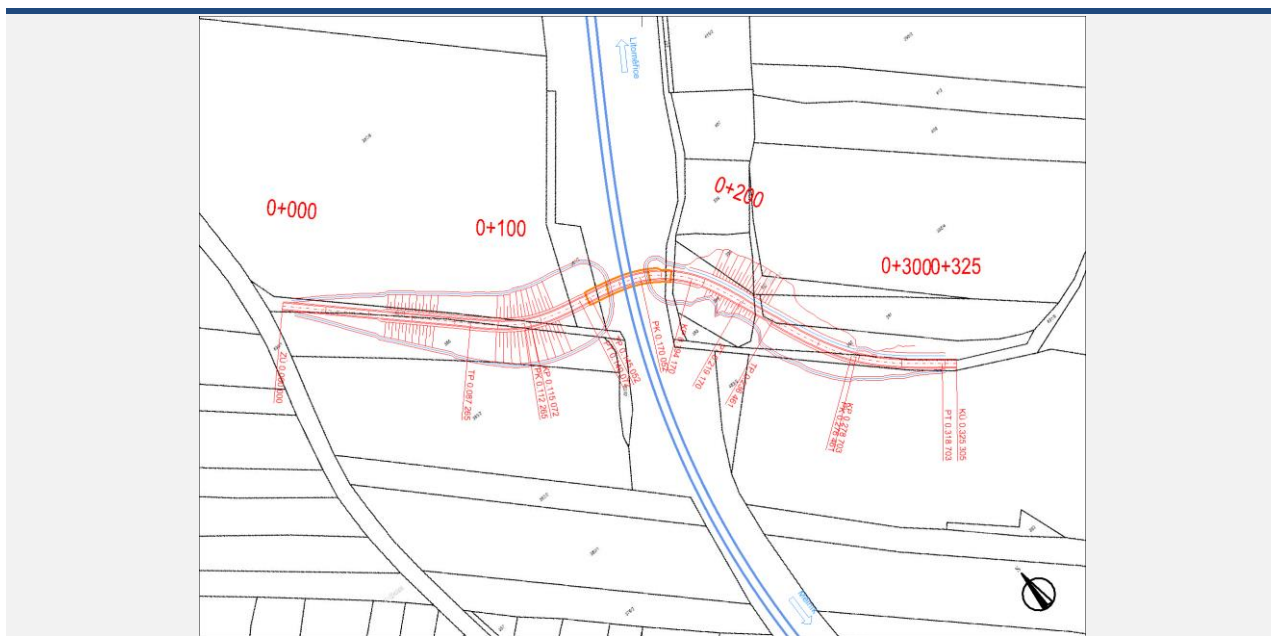


Obrázek 1.96 – Podélný profil

Dle platného územního plánu obce Vrutice je v současnosti dotčená lokalita vedena jako zemědělské plochy a plochy smíšeného nezastavěného území. Dle stavebního zákona § 18 odst. 5 platí, že „v nezastavěném území lze v souladu s jeho charakterem umísťovat stavby, zařízení, a jiná opatření pouze pro [...] veřejnou dopravní a technickou infrastrukturu, přípojky a účelové komunikace [...]. Uvedené stavby, zařízení a jiná opatření včetně staveb, které s nimi bezprostředně souvisejí včetně oplocení, lze v nezastavěném území umísťovat v případech, pokud je územně plánovací dokumentace z důvodu veřejného zájmu výslovně nevylučuje.“



Obrázek 1.97 – Zákres nadjezdu do územně plánovací dokumentace



Obrázek 1.98 – Zákres nadjezdu do katastrální mapy

Katastrální území dle KN	Parcelní číslo	LV	Jméno (název) vlastníka	Adresa (sídlo) vlastníka	Druh pozemku	Způsob ochrany
Svařenice	387/9	185	Šinfelt Jiří	Pod nádražím 280, 41172 Hoštka	orná půda	zemědělský půdní fond
Svařenice	691/1	181	Perna Ivo Ing.	Hrotoická 291, 41172 Hoštka	ostatní plocha	-
Svařenice	386	175	AGRO Hoštka a.s.	Litoměřická 260, 41172 Hoštka	orná půda	zemědělský půdní fond
Svařenice	385/2	175	AGRO Hoštka a.s.	Litoměřická 260, 41172 Hoštka	orná půda	zemědělský půdní fond
Svařenice	387/2	10002	Česká republika	Státní pozemkový úřad, Husinecká 1024/11a, Žižkov, 13000 Praha 3	zahrada	zemědělský půdní fond
Svařenice	400/1	49	Česká republika	Správa železnic, státní organizace, Dlážděná 1003/7, Nové Město, 11000 Praha 1	ostatní plocha	-
Svařenice	714/7	1	Obec Vrutice	č. p. 35, 41147 Vrutice	ostatní plocha	-
Svařenice	389	63	Zeřda Miroslav	Svařenice 5, 41301 Vrutice	ostatní plocha	-
Svařenice	390	63	Zeřda Miroslav	Svařenice 5, 41301 Vrutice	ostatní plocha	-
Svařenice	397	63	Zeřda Miroslav	Svařenice 5, 41301 Vrutice	ostatní plocha	-
Svařenice	398/4	63	Zeřda Miroslav	Svařenice 5, 41301 Vrutice	orná půda	zemědělský půdní fond
Svařenice	391	63	Zeřda Miroslav	Svařenice 5, 41301 Vrutice	ostatní plocha	-
Svařenice	392	63	Zeřda Miroslav	Svařenice 5, 41301 Vrutice	ostatní plocha	-
Svařenice	691/8	213	Drahota Martin	Libínky 63, 41145 Polepy	ostatní plocha	-
Svařenice	385/1	85	Reichelt Zdenko	Svařenice 27, 41301 Vrutice	orná půda	zemědělský půdní fond

Tabulka 1.39 – Výčet pozemků a majitelů


Výsledná varianta

Obec Vrutice s navrhovaným řešením souhlasí.

1.21 Přejezd P2952

Popis přejezdu

Jedná se o železniční přejezd účelové komunikace na trati 072. Přejezd je zabezpečen světelnou signalizací se závory. Přejezd je 2kolejný.



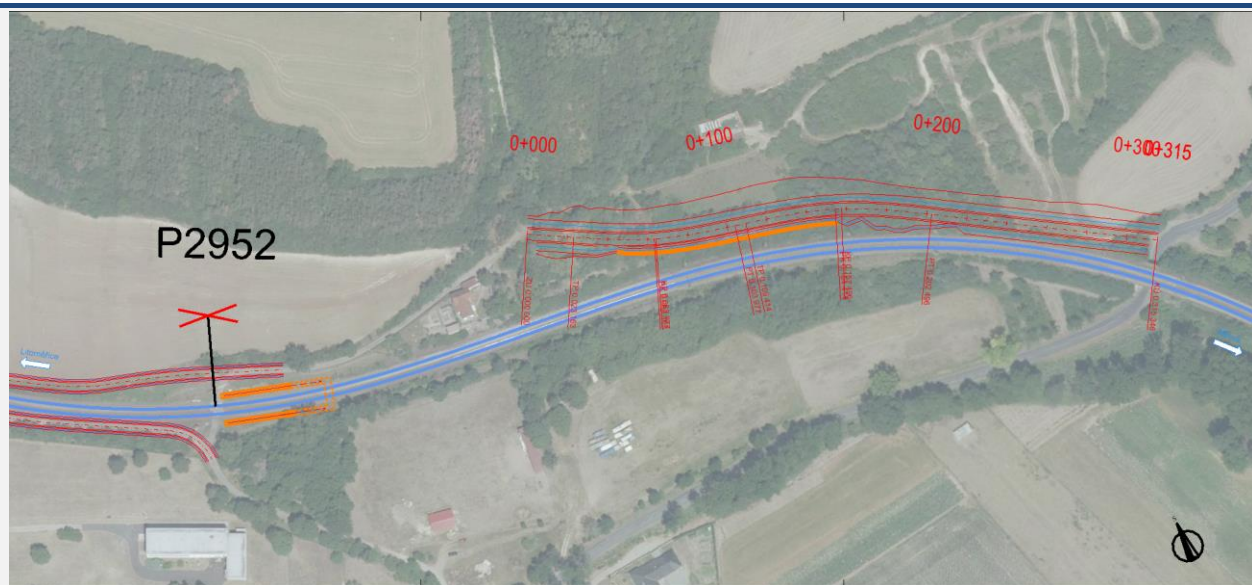
Obrázek 1.99 – Přejezd P2952, zdroj mapy.cz

Přejezd	Poloha přejezdu [km]	Úhel křížení [°]	Počet vlaků za den	Traťová rychlost [km/h]	Zabezpečení	Nehody s úmrtím	Nehody se zraněním	Nehody s hmotnou škodou
P2952	395,768	77	174	80	závory	0	0	0

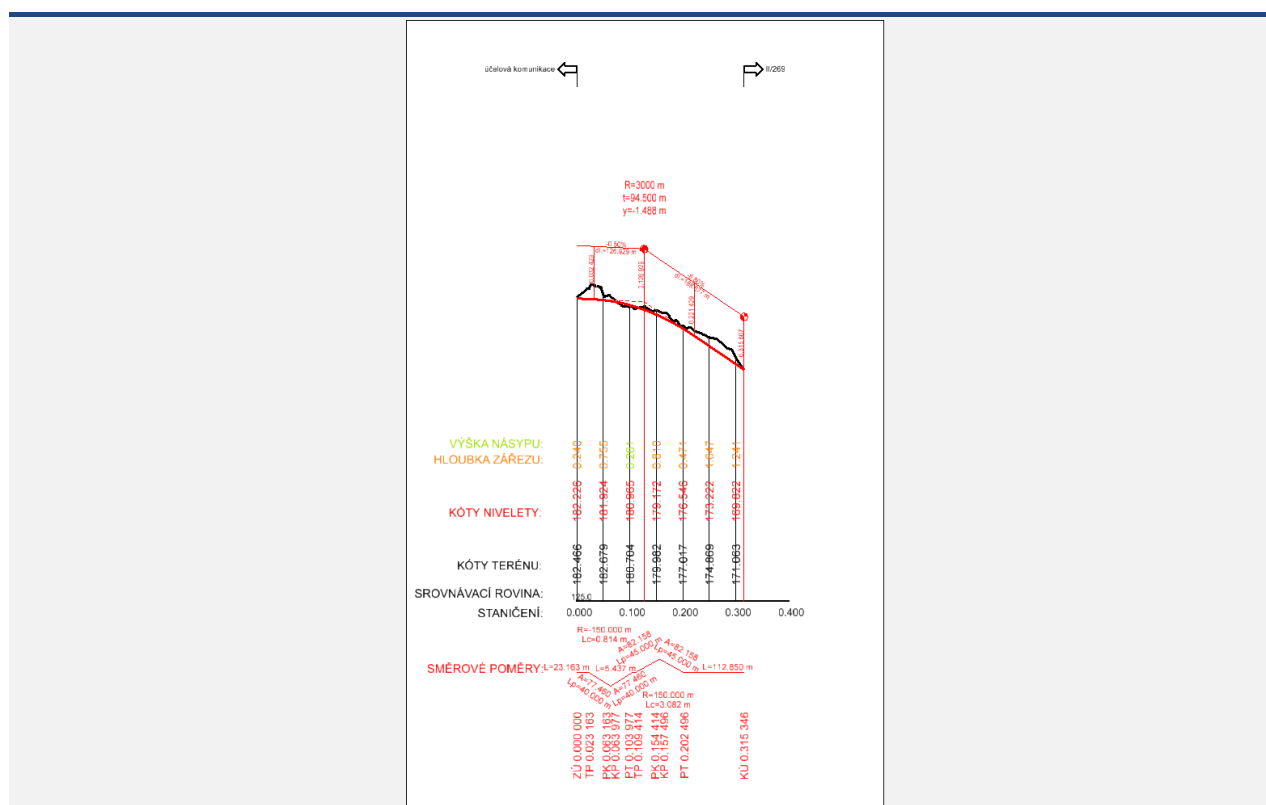
Tabulka 1.40 – Informace o přejezdu P2952

Návrh náhrady přejezdu

Jako náhrada přejezdu P2952 byla navržena objízdna komunikace začínající na komunikaci u č. p. 49. Směřovala by východně podél železniční trati až k silnici II/269, kde by se napojovala. Komunikace je navržena v kategorii S7,5. Celková délka nové komunikace je 315 m. V místě stávajícího přejezdu byl navržen bezbariérový podchod pro chodce a cyklisty.

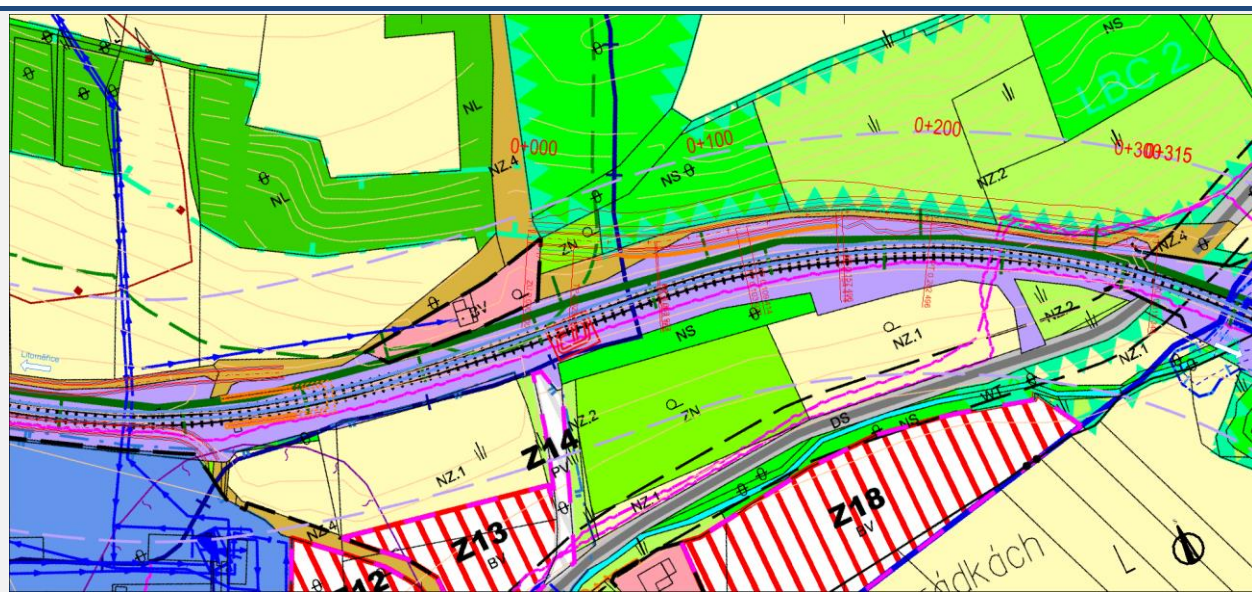


Obrázek 1.100 – Situace objíždné komunikace

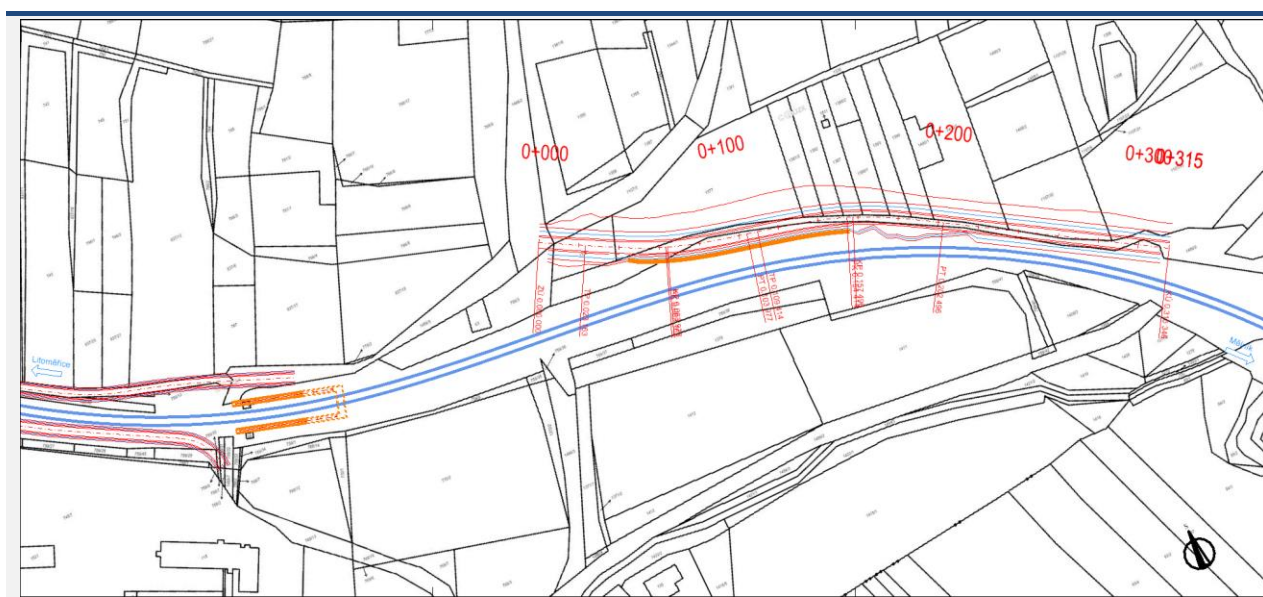


Obrázek 1.101 – Podélný profil

Dle platného územního plánu obce Vrutice je v současnosti dotčená lokalita vedena jako plochy zemědělské, plochy zeleně a plochy smíšené nezastavěného území. Dle stavebního zákona § 18 odst. 5 platí, že „v nezastavěném území lze v souladu s jeho charakterem umísťovat stavby, zařízení, a jiná opatření pouze pro [...] veřejnou dopravní a technickou infrastrukturu, přípojky a účelové komunikace [...]. Uvedené stavby, zařízení a jiná opatření včetně staveb, které s nimi bezprostředně souvisejí včetně oplocení, lze v nezastavěném území umísťovat v případech, pokud je územně plánovací dokumentace z důvodu veřejného zájmu výslovně nevylučuje.“



Obrázek 1.102 – Zákres objížděné komunikace do územně plánovací dokumentace



Obrázek 1.103 – Zákres objížděné komunikace do katastrální mapy

Katastrální území dle KN	Parcelní číslo	LV	Jméno (název) vlastníka	Adresa (sídlo) vlastníka	Druh pozemku	Způsob ochrany
Vrutice	759/3	82	SJM Kabíček Jiří a Kabíčková Věra	č. p. 49, 41147 Vrutice	zahrada	zemědělský půdní fond
Vrutice	1466/2	1	Obec Vrutice	č. p. 35, 41147 Vrutice	ostatní plocha	-
Vrutice	1107/3	1	Obec Vrutice	č. p. 35, 41147 Vrutice	ostatní plocha	-
Vrutice	1376	49	Česká republika	Správa železnic, státní organizace, Dlážděná 1003/7, Nové Město, 11000 Praha 1	zahrada	zemědělský půdní fond
Vrutice	1489/2	1	Obec Vrutice	č. p. 35, 41147 Vrutice	ostatní plocha	-
Vrutice	1377	535	Myslivecký spolek Vrutice - Svařenice	č. p. 23, 41147 Vrutice	ostatní plocha	-
Vrutice	759/43	49	Česká republika	Správa železnic, státní organizace, Dlážděná 1003/7, Nové Město, 11000 Praha 1	ostatní plocha	-
Vrutice	1381/2	172	Pechar Miloslav	č. p. 9, 41147 Vrutice	trvalý travní porost	zemědělský půdní fond
Vrutice	1382	172	Pechar Miloslav	č. p. 9, 41147 Vrutice	trvalý travní porost	zemědělský půdní fond
Vrutice	1387	172	Pechar Miloslav	č. p. 9, 41147 Vrutice	trvalý travní porost	zemědělský půdní fond
Vrutice	1388/1	543	SJM Matějka Evžen a Matějková Leona	Svařenice 41, 41301 Vrutice	trvalý travní porost	zemědělský půdní fond
Vrutice	1393	543	SJM Matějka Evžen a Matějková Leona	Svařenice 41, 41301 Vrutice	trvalý travní porost	zemědělský půdní fond
Vrutice	1394	543	SJM Matějka Evžen a Matějková Leona	Svařenice 41, 41301 Vrutice	trvalý travní porost	zemědělský půdní fond
Vrutice	1400/2	10002	Česká republika	Státní pozemkový úřad, Husinecká 1024/11a, Žižkov, 13000 Praha 3	trvalý travní porost	zemědělský půdní fond
Vrutice	1107/32	46	AGRO Hoštka a.s.	Litoměřická 260, 41172 Hoštka	trvalý travní porost	zemědělský půdní fond
			Čmejla Zdeněk	č. p. 16, 41147 Vrutice		
			Puschmann Lukáš	Krakonošovo náměstí 74, Vnitřní Město, 54101 Trutnov		
Vrutice	1107/33	10002	Česká republika	Státní pozemkový úřad, Husinecká 1024/11a, Žižkov, 13000 Praha 3	trvalý travní porost	zemědělský půdní fond

Tabulka 1.41 – Výčet pozemků a majitelů

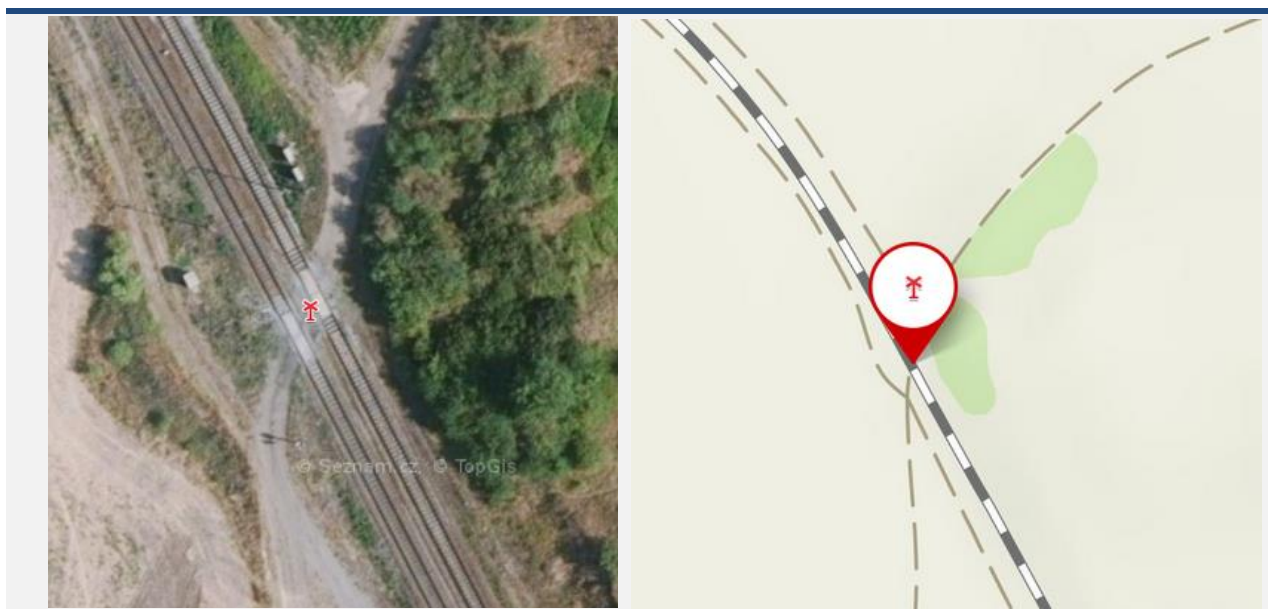
Výsledná varianta

Obec Vrutice s navrhovaným řešením souhlasí.

1.22 Přejezd P2953

Popis přejezdu

Jedná se o železniční přejezd účelové komunikace na trati 072. Přejezd je zabezpečen světelnou signalizací bez závor. Přejezd je 2kolejný.



Obrázek 1.104 – Přejezd P2953, zdroj mapy.cz

Přejezd	Poloha přejezdu [km]	Úhel křížení [°]	Počet vlaků za den	Traťová rychlost [km/h]	Zabezpečení	Nehody s úmrtím	Nehody se zraněním	Nehody s hmotnou škodou
P2953	396,475	50	174	80	SSZ	0	0	0

Tabulka 1.42 – Informace o přejezdu P2953

Návrh náhrady přejezdu

Vzhledem k možnosti převedení dopravy na okolní komunikace je přejezd navržen ke zrušení bez náhrady. Polní cesty po obou stranách tratě budou zpevněny a rozšířeny od rušeného přejezdu P2952 až po nový podjezd v obci Polepy, který nahrazuje přejezd P2954. Komunikace jsou navrženy v kategorii P4,0.



Obrázek 1.105 – Situace objízdné komunikace

Výsledná varianta

Obec Vrutice s navrhovaným řešením souhlasí.

1.23 Přejezd P2954

Popis přejezdu

Jedná se o železniční přejezd silnice II/240 na trati 072. Přejezd je zabezpečen světelnou signalizací se závory. Přejezd je 2kolejný. V blízkosti přejezdu se nachází železniční stanice Polepy.



Obrázek 1.106 – Přejezd P2954, zdroj maps.google.com, mapy.cz

Přejezd	Poloha přejezdu [km]	Úhel křížení [°]	Počet vlaků za den	Taťová rychlost [km/h]	Zabezpečení	Nehody s úmrtím	Nehody se zraněním	Nehody s hmotnou škodou
P2954	397,683	54	174	80	závory	0	0	0

Tabulka 1.43 – Informace o přejezdu P2954

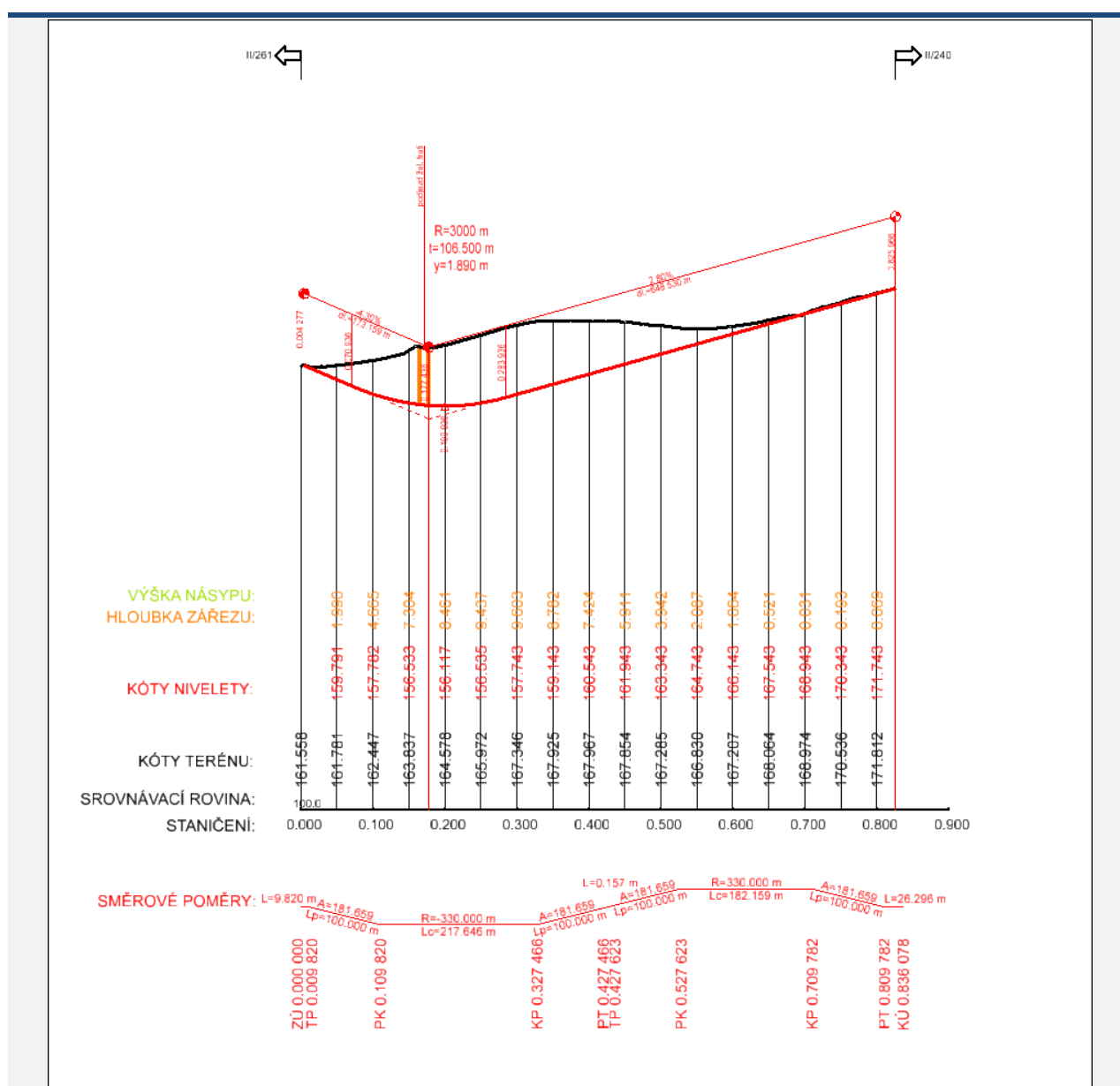
Návrh náhrady přejezdu

Varianata 1

Jako náhrada přejezdu P2954 byl navržen podjezd začínající na komunikaci II/261. Cca 300 východně od přejezdu by podjezd křížil železniční trať a pokračoval by směrem ke komunikaci II/240, kde by se napojoval. Komunikace je navržena v kategorii S7,5. Podjezdná výška pod mostem je cca 6 m. Celková délka nové komunikace je 836 m. Do nadjezdu bude napojena polní cesta nahrazující přejezd P2953.

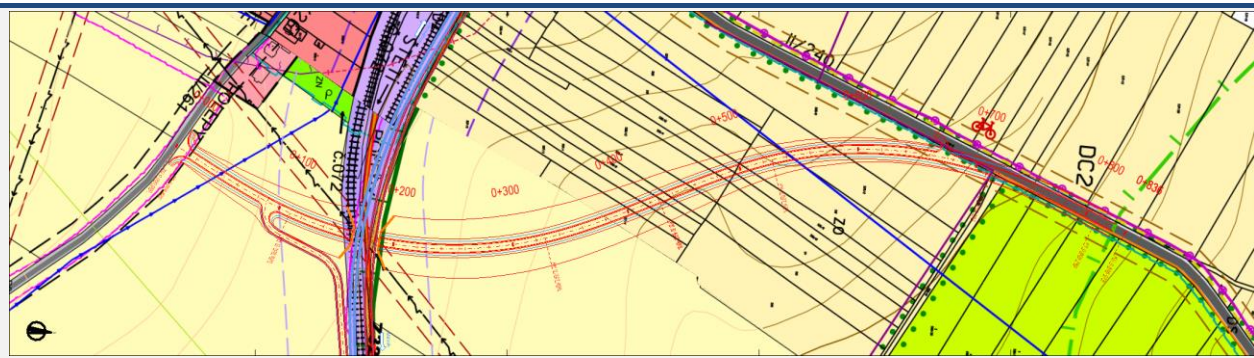


Obrázek 1.107 – Situace podjezdu



Obrázek 1.108 – Podélný profil

Dle platného územního plánu obcí Polepy a Vrutice je v současnosti dotčená lokalita vedena jako plochy zemědělské. Dle stavebního zákona § 18 odst. 5 platí, že „v nezastavěném území lze v souladu s jeho charakterem umísťovat stavby, zařízení, a jiná opatření pouze pro [...] veřejnou dopravní a technickou infrastrukturu, přípojky a účelové komunikace [...]. Uvedené stavby, zařízení a jiná opatření včetně staveb, které s nimi bezprostředně souvisejí včetně oplocení, lze v nezastavěném území umísťovat v případech, pokud je územně plánovací dokumentace z důvodu veřejného zájmu výslovně nevylučuje.“



Obrázek 1.109 – Zákres podjezdu do územně plánovací dokumentace



Obrázek 1.110 – Zákres podjezdu do katastrální mapy

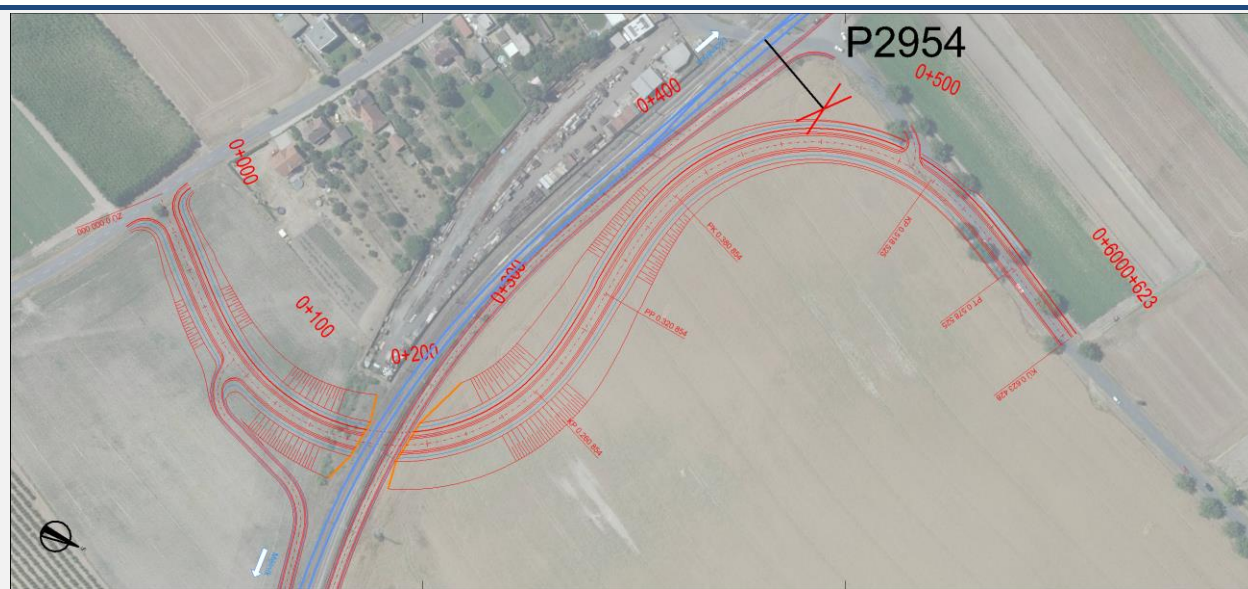
Katastrální území dle KN	Parcelní číslo	LV	Jméno (název) vlastníka	Adresa (sídlo) vlastníka	Druh pozemku	Způsob ochrany
Polepy	593/11	474	Ústecký kraj	Velká Hradební 3118/48, Ústí nad Labem-centrum, 40001 Ústí nad Labem	orná půda	zemědělský půdní fond
Polepy	593/2	506	Zeidler Radek a Zeidlerová Miroslava	č. p. 85, 41147 Vrutice	orná půda	zemědělský půdní fond
Polepy	604/1	139	Fišerová Lenka Mgr.	Švermova 1299, 41301 Roudnice nad Labem	orná půda	zemědělský půdní fond
			Kurc Jaromír	Hrubínova 174/10, Předměstí, 41201 Litoměřice		
Polepy	593/12	507	N+N - Konstrukce a dopravní stavby Litoměřice, s.r.o.	Nerudova 2215, Předměstí, 41201 Litoměřice	orná půda	zemědělský půdní fond
Polepy	759/47	507	N+N - Konstrukce a dopravní stavby Litoměřice, s.r.o.	Nerudova 2215, Předměstí, 41201 Litoměřice	orná půda	zemědělský půdní fond
Polepy	759/43	49	Česká republika	Správa železnic, státní organizace, Dlážděná 1003/7, Nové Město, 11000 Praha 1	ostatní plocha	-
Polepy	1455/4	49	Česká republika	Správa železnic, státní organizace, Dlážděná 1003/7, Nové Město, 11000 Praha 1	ostatní plocha	-
Polepy	593/3	49	Česká republika	Správa železnic, státní organizace, Dlážděná 1003/7, Nové Město, 11000 Praha 1	ostatní plocha	-
Polepy	593/4	152	Vrkoč Jaroslav MUDr.	Milady Horákové 547/57, Holešovice, 17000 Praha 7	orná půda	zemědělský půdní fond
Polepy	592/1	parcela není zapsán a v LV			orná půda	zemědělský půdní fond
Polepy	592/7	51	Malá Soňa a Pekárková Irena	č. p. 7, 41147 Polepy	orná půda	zemědělský půdní fond
Polepy	592/5	51	Malá Soňa a Pekárková Irena	č. p. 7, 41147 Polepy	orná půda	zemědělský půdní fond
Polepy	592/6	51	Malá Soňa a Pekárková Irena	č. p. 7, 41147 Polepy	orná půda	zemědělský půdní fond
Polepy	507/4	559	Šimek Josef	č. p. 32, 41147 Polepy	orná půda	zemědělský půdní fond
Polepy	507/3	907	Chmel Polepská blata, s.r.o.	č. p. 53, 41147 Polepy	orná půda	zemědělský půdní fond
Polepy	507/1	559	Šimek Josef	č. p. 32, 41147 Polepy	orná půda	zemědělský půdní fond
Polepy	526/8	559	Šimek Josef	č. p. 32, 41147 Polepy	orná půda	zemědělský půdní fond
Polepy	526/7	325	Pácl Miloslav	č. p. 82, 41147 Vrutice	orná půda	zemědělský půdní fond
			Pácl Miloslav	Brozanská 367, 41156 Bohušovice nad Ohří		
			Pácl Pavel	č. p. 69, 41147 Polepy		
			Vorlová Zdenka	Sídlíště 577, Cvikov II, 47154 Cvikov		
Polepy	526/13	907	Chmel Polepská blata, s.r.o.	č. p. 53, 41147 Polepy	orná půda	zemědělský půdní fond
Polepy	526/11	907	Chmel Polepská blata, s.r.o.	č. p. 53, 41147 Polepy	orná půda	zemědělský půdní fond
Polepy	526/12	1030	Kuchynka Václav	Zahořany 132, 41148 Křešice	orná půda	zemědělský půdní fond

Polepy	519	1030	Kuchynka Václav	Zahořany 132, 41148 Křešice	orná půda	zemědělský půdní fond
Polepy	511	907	Chmel Polepská blata, s.r.o.	č. p. 53, 41147 Polepy	orná půda	zemědělský půdní fond
Polepy	526/10	907	Chmel Polepská blata, s.r.o.	č. p. 53, 41147 Polepy	orná půda	zemědělský půdní fond
Polepy	526/9	1030	Kuchynka Václav	Zahořany 132, 41148 Křešice	orná půda	zemědělský půdní fond
Polepy	518	1030	Kuchynka Václav	Zahořany 132, 41148 Křešice	orná půda	zemědělský půdní fond
Polepy	525/2	1030	Kuchynka Václav	Zahořany 132, 41148 Křešice	orná půda	zemědělský půdní fond
Polepy	526/6	1030	Kuchynka Václav	Zahořany 132, 41148 Křešice	orná půda	zemědělský půdní fond
Polepy	526/10	826	Trojáček Otakar	Tetčiněves 49, 41145 Úštěk	orná půda	zemědělský půdní fond
Polepy	526/19	558	Týle Josef a Týlová Františka	č. p. 86, 41147 Polepy	orná půda	zemědělský půdní fond

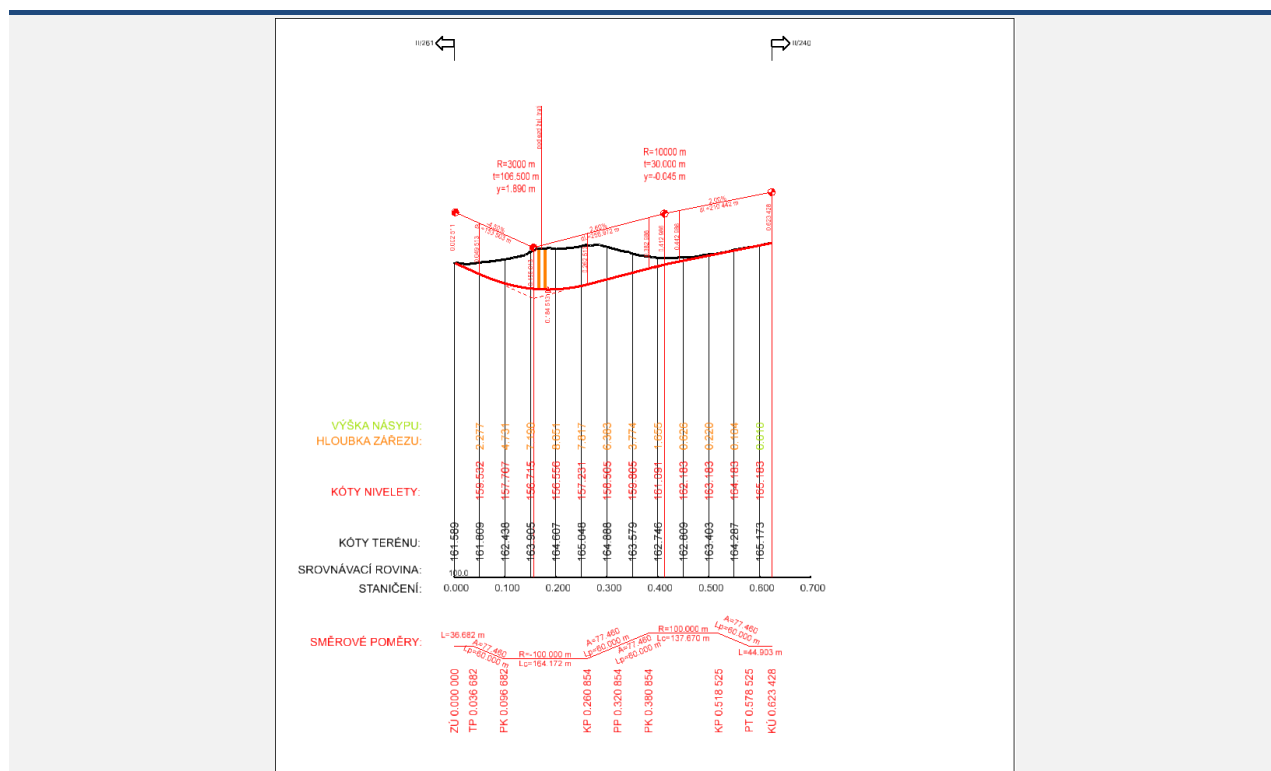
Tabulka 1.44 – Výčet pozemků a majitelů

Varianta 2

Jako náhrada přejezdu P2954 byl navržen podjezd začínající na komunikaci II/261. Cca 300 východně od přejezdu by podjezd křížil železniční trať a pokračoval by směrem ke komunikaci II/240, kde by se napojoval. Komunikace je navržena v kategorii S7,5. Podjezdná výška pod mostem je cca 6 m. Celková délka nové komunikace je 623 m. Do nadjezdu bude napojena polní cesta nahrazující přejezd P2953.

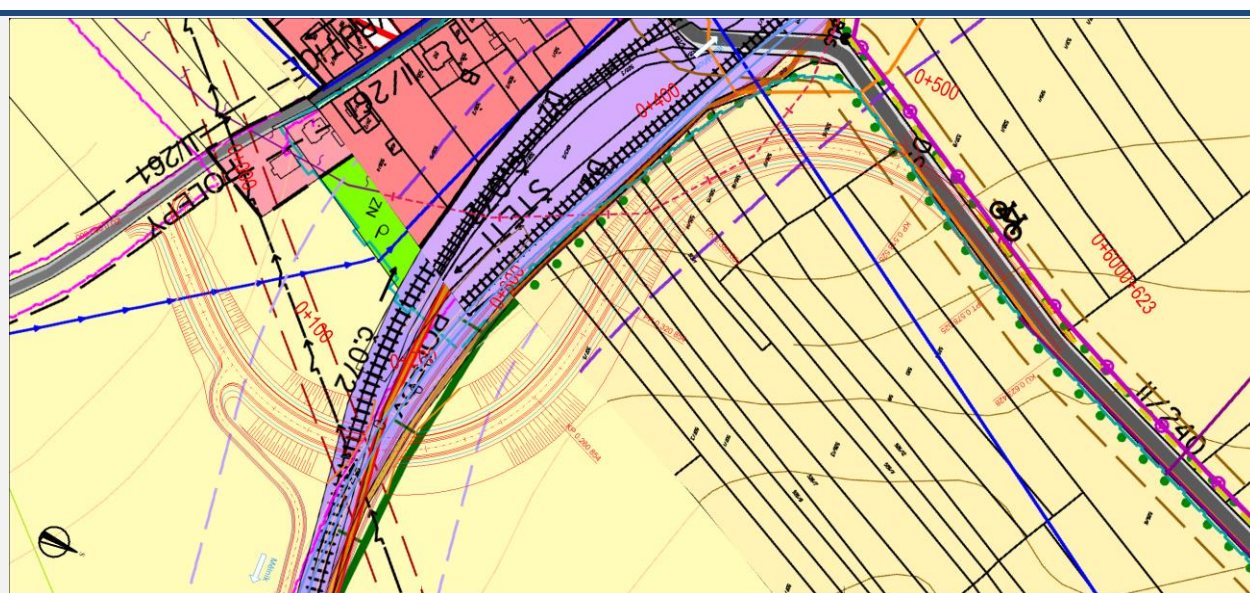


Obrázek 1.111 – Situace podjezdu

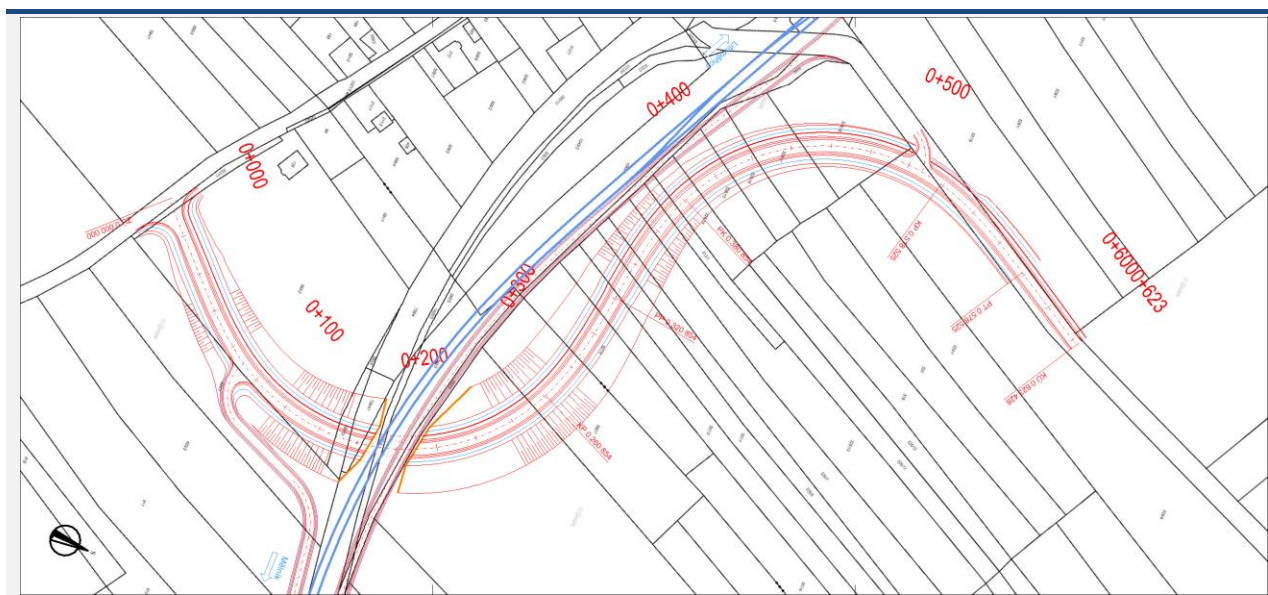


Obrázek 1.112 – Podélný profil

Dle platného územního plánu obcí Polepy a Vrstice je v současnosti dotčená lokalita vedena jako plochy zemědělské. Dle stavebního zákona § 18 odst. 5 platí, že „v nezastavěném území lze v souladu s jeho charakterem umísťovat stavby, zařízení, a jiná opatření pouze pro [...] veřejnou dopravní a technickou infrastrukturu, přípojky a účelové komunikace [...]. Uvedené stavby, zařízení a jiná opatření včetně staveb, které s nimi bezprostředně souvisejí včetně oplocení, lze v nezastavěném území umísťovat v případech, pokud je územně plánovací dokumentace z důvodu veřejného zájmu výslovně nevylučuje.“



Obrázek 1.113 – Zákres podjezdu do územně plánovací dokumentace



Obrázek 1.114 – Zákres podjezdu do katastrální mapy

Katastrální území dle KN	Parcelní číslo	LV	Jméno (název) vlastníka	Adresa (sídlo) vlastníka	Druh pozemku	Způsob ochrany
Polepy	593/11	474	Ústecký kraj	Velká Hradební 3118/48, Ústí nad Labem-centrum, 40001 Ústí nad Labem	orná půda	zemědělský půdní fond
Polepy	593/2	506	Zeidler Radek a Zeidlerová Miroslava	č. p. 85, 41147 Vrutice	orná půda	zemědělský půdní fond
Polepy	604/1	139	Fišerová Lenka Mgr.	Švermova 1299, 41301 Roudnice nad Labem	orná půda	zemědělský půdní fond
			Kurc Jaromír	Hrubínova 174/10, Předměstí, 41201 Litoměřice		
Polepy	593/12	507	N+N - Konstrukce a dopravní stavby Litoměřice, s.r.o.	Nerudova 2215, Předměstí, 41201 Litoměřice	orná půda	zemědělský půdní fond
Polepy	759/47	507	N+N - Konstrukce a dopravní stavby Litoměřice, s.r.o.	Nerudova 2215, Předměstí, 41201 Litoměřice	orná půda	zemědělský půdní fond
Polepy	759/43	49	Česká republika	Správa železnic, státní organizace, Dlážděná 1003/7, Nové Město, 11000 Praha 1	ostatní plocha	-
Polepy	1455/4	49	Česká republika	Správa železnic, státní organizace, Dlážděná 1003/7, Nové Město, 11000 Praha 1	ostatní plocha	-
Polepy	593/3	49	Česká republika	Správa železnic, státní organizace, Dlážděná 1003/7, Nové Město, 11000 Praha 1	ostatní plocha	-
Polepy	593/4	152	Vrkoč Jaroslav MUDr.	Milady Horákové 547/57, Holešovice, 17000 Praha 7	orná půda	zemědělský půdní fond
Polepy	592/1	parcela není zapsán a v LV			orná půda	zemědělský půdní fond

Polepy	592/7	51	Malá Soňa a Pekárková Irena	č. p. 7, 41147 Polepy	orná půda	zemědělský půdní fond
Polepy	507/5	559	Šimek Josef	č. p. 32, 41147 Polepy	orná půda	zemědělský půdní fond
Polepy	507/3	907	Chmel Polepská blata, s.r.o.	č. p. 53, 41147 Polepy	orná půda	zemědělský půdní fond
Polepy	507/1	559	Šimek Josef	č. p. 32, 41147 Polepy	orná půda	zemědělský půdní fond
Polepy	526/8	559	Šimek Josef	č. p. 32, 41147 Polepy	orná půda	zemědělský půdní fond
Polepy	526/7	325	Pácl Miloslav	č. p. 82, 41147 Vrutice	orná půda	zemědělský půdní fond
			Pácl Miloslav	Brozanská 367, 41156 Bohušovice nad Ohří		
			Pácl Pavel	č. p. 69, 41147 Polepy		
			Vorlová Zdenka	Sídlíště 577, Cvikov II, 47154 Cvikov		
Polepy	526/13	907	Chmel Polepská blata, s.r.o.	č. p. 53, 41147 Polepy	orná půda	zemědělský půdní fond
Polepy	513/1	907	Chmel Polepská blata, s.r.o.	č. p. 53, 41147 Polepy	orná půda	zemědělský půdní fond
Polepy	526/14	907	Chmel Polepská blata, s.r.o.	č. p. 53, 41147 Polepy	orná půda	zemědělský půdní fond
Polepy	526/15	1030	Kuchynka Václav	Zahořany 132, 41148 Křešice	orná půda	zemědělský půdní fond
Polepy	526/18	1030	Kuchynka Václav	Zahořany 132, 41148 Křešice	orná půda	zemědělský půdní fond
Polepy	526/17	1030	Kuchynka Václav	Zahořany 132, 41148 Křešice	orná půda	zemědělský půdní fond
Polepy	526/16	1030	Kuchynka Václav	Zahořany 132, 41148 Křešice	orná půda	zemědělský půdní fond
Polepy	526/6	1030	Kuchynka Václav	Zahořany 132, 41148 Křešice	orná půda	zemědělský půdní fond

Tabulka 1.45 – Výčet pozemků a majitelů

Výsledná varianta

Obec Polepy souhlasí v navrhovaném řešení ve variantě 2.

1.24 Přejezd P2956

Popis přejezdu

Jedná se o železniční přejezd účelové komunikace na trati 072. Přejezd je zabezpečen světelnou signalizací bez závor. Přejezd je 2kolejný.



Obrázek 1.115 – Přejezd P2956, zdroj maps.google.com, mapy.cz

Přejezd	Poloha přejezdu [km]	Úhel křížení [°]	Počet vlaků za den	Traťová rychlost [km/h]	Zabezpečení	Nehody s úmrtím	Nehody se zraněním	Nehody s hmotnou škodou
P2956	399,934	77	174	120	SSZ	0	0	0

Tabulka 1.46 – Informace o přejezdu P2956

Návrh náhrady přejezdu

Vzhledem k možnosti převedení dopravy na okolní komunikace je přejezd navržen ke zrušení. Jako náhrada přejezdu je navržena zpevněná polní cesta podél trati směrem ke stávajícímu přejezdu P2957. Komunikace je navržena v kategorii P4,5.



Obrázek 1.116 – Situace objízdné komunikace


Výsledná varianta

Obec Polepy s navrhovaným řešením souhlasí.

1.25 Přejezd P2957

Popis přejezdu

Jedná se o železniční přejezd silnice III/24063 na trati 072. Přejezd je zabezpečen světelnou signalizací se závory. Přejezd je 2kolejný.



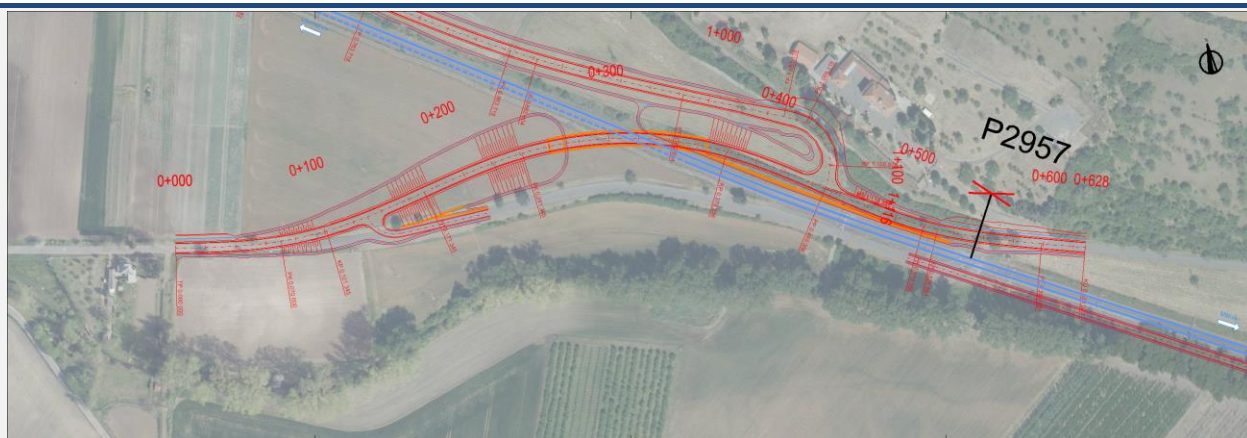
Obrázek 1.117 – Přejezd P957, zdroj maps.google.com, mapy.cz

Přejezd	Poloha přejezdu [km]	Úhel křížení [°]	Počet vlaků za den	Traťová rychlost [km/h]	Zabezpečení	Nehody s úmrtím	Nehody se zraněním	Nehody s hmotnou škodou
P2957	400,857	41	174	120	závory	0	0	0

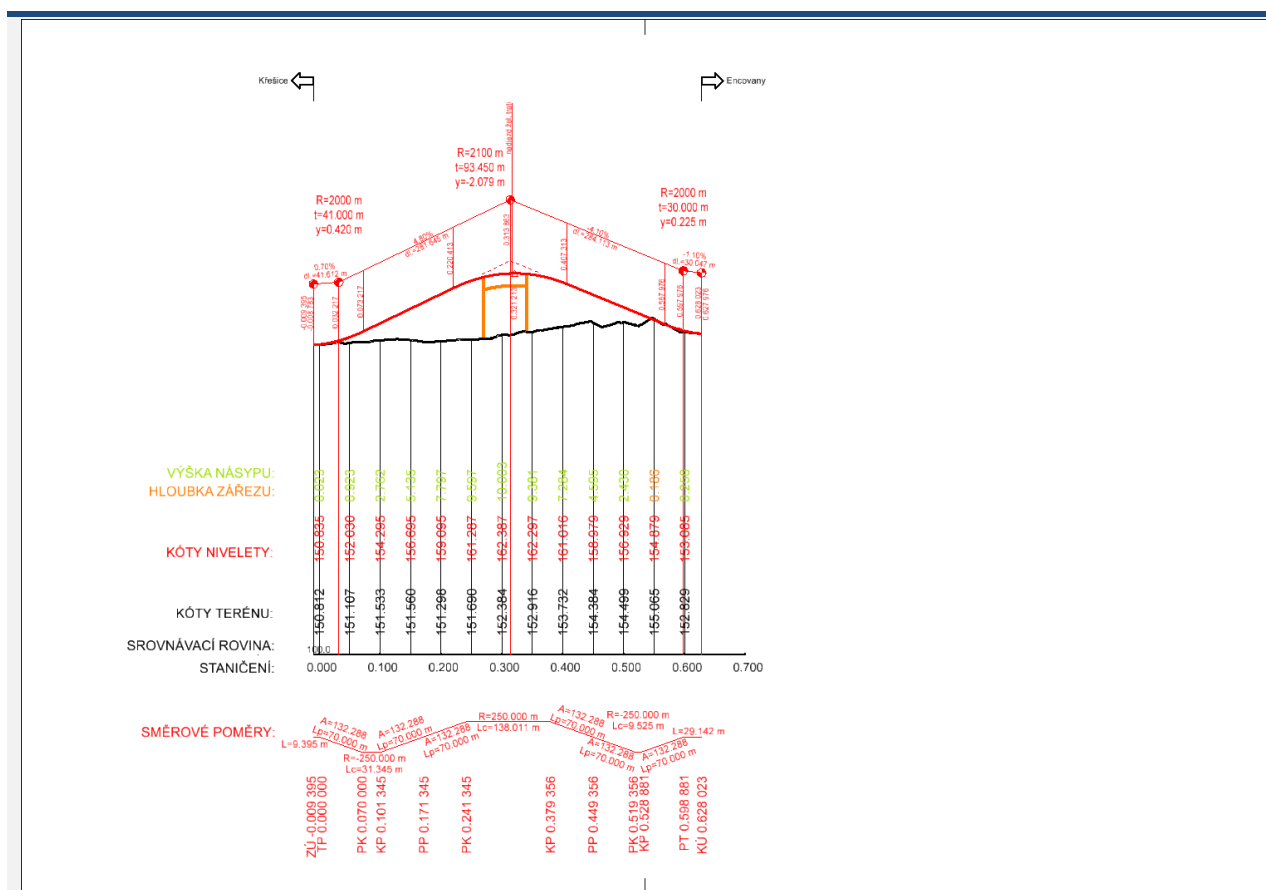
Tabulka 1.47 – Informace o přejezdu P2957

Návrh náhrady přejezdu

Jako náhrada přejezdu P2957 byl navržen nadjezd, který začíná na konci obce Křešice. Oproti stávající komunikaci je navrhovaný nadjezd veden severněji a poté podél železniční trati až k přejezdu P2957, kde se opět napojuje na stávající silnici III/24063. Komunikace je navržena v kategorii S7,5. Podjezdná výška pod mostem je cca 8 m. Celková délka nové komunikace je 628 m. Dále byla navržena obnova komunikace vedoucí jižně podél železniční trati směrem k obci Polepy.

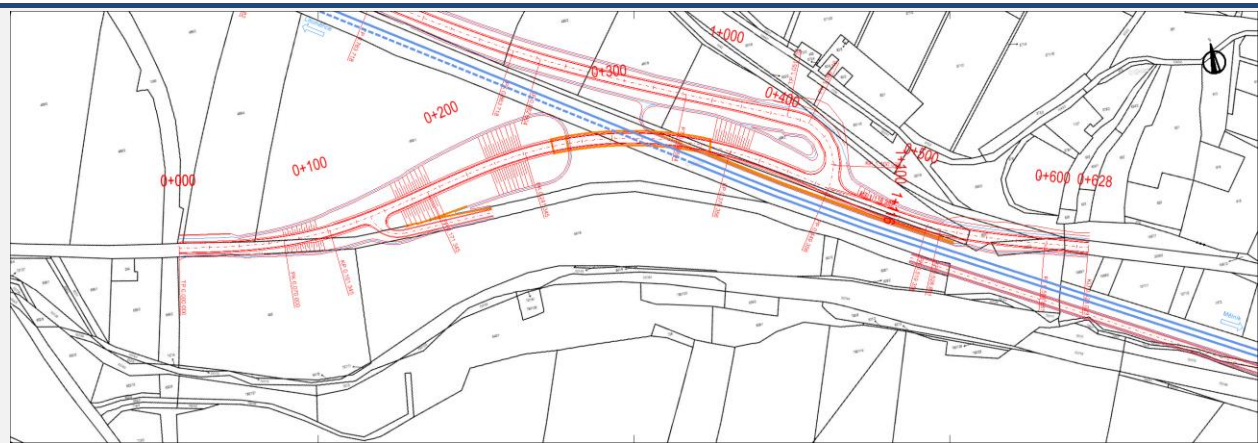


Obrázek 1.118 – Situace nadjezdu



Obrázek 1.119 – Podélný profil

Dle platného územního plánu obce Křešice je v současnosti dotčená lokalita vedena jako plochy zemědělské. Dle stavebního zákona § 18 odst. 5 platí, že „v nezastavěném území lze v souladu s jeho charakterem umísťovat stavby, zařízení, a jiná opatření pouze pro [...] veřejnou dopravní a technickou infrastrukturu, přípojky a účelové komunikace [...]. Uvedené stavby, zařízení a jiná opatření včetně staveb, které s nimi bezprostředně souvisejí včetně oplocení, lze v nezastavěném území umísťovat v případech, pokud je územně plánovací dokumentace z důvodu veřejného zájmu výslovně nevylučuje.“



Obrázek 1.120 – Zákres nadjezdu do katastrální mapy

Katastrální území dle KN	Parcelní číslo	LV	Jméno (název) vlastníka	Adresa (sídlo) vlastníka	Druh pozemku	Způsob ochrany
Křešice u Litoměřic	489/4	231	SJM Kébrt Miroslav a Kébrtová Marie Bc.	Encovany 103, 41145 Polepy	orná půda	zemědělský půdní fond
Křešice u Litoměřic	490/1	141	Bárta Jaroslav	Pražská 62, 41148 Křešice	orná půda	zemědělský půdní fond
Křešice u Litoměřic	491/2	141	Bárta Jaroslav	Pražská 62, 41148 Křešice	orná půda	zemědělský půdní fond
Křešice u Litoměřic	492/1	141	Bárta Jaroslav	Pražská 62, 41148 Křešice	orná půda	zemědělský půdní fond
Křešice u Litoměřic	492/2	141	Bárta Jaroslav	Pražská 62, 41148 Křešice	orná půda	zemědělský půdní fond
Křešice u Litoměřic	489/3	141	Bárta Jaroslav	Pražská 62, 41148 Křešice	orná půda	zemědělský půdní fond
Křešice u Litoměřic	627/1	155	Česká republika	Správa železnic, státní organizace, Dlážděná 1003/7, Nové Město, 11000 Praha 1	ostatní plocha	-
Křešice u Litoměřic	1047/2	1	Obec Křešice	Nádražní 84, 41148 Křešice	ostatní plocha	-
Křešice u Litoměřic	481/9	979	Chmel Polepská blata, s.r.o.	č. p. 53, 41147 Polepy	orná půda	zemědělský půdní fond
Křešice u Litoměřic	498/2	141	Bárta Jaroslav	Pražská 62, 41148 Křešice	orná půda	zemědělský půdní fond
Křešice u Litoměřic	499	141	Bárta Jaroslav	Pražská 62, 41148 Křešice	trvalý travní porost	zemědělský půdní fond
Křešice u Litoměřic	500/1	141	Bárta Jaroslav	Pražská 62, 41148 Křešice	trvalý travní porost	zemědělský půdní fond
Křešice u Litoměřic	1042	1	Obec Křešice	Nádražní 84, 41148 Křešice	ostatní plocha	-
Křešice u Litoměřic	1046/2	703	Ústecký kraj	Velká Hradební 3118/48, Ústí nad Labem-centrum, 40001 Ústí nad Labem	ostatní plocha	-

Tabulka 1.48 – Výčet pozemků a majitelů

Výsledná varianta

Obec Křešice s navrhovaným řešením souhlasí.

1.26 Přejezd P2958

Popis přejezdu

Jedná se o železniční přejezd silnice III/26111 (ul. Nádražní) na trati 072. Přejezd je zabezpečen světelnou signalizací se závory. Přejezd je 2kolejný. V blízkosti přejezdu se nachází železniční zastávka Křešice u Litoměřic.



Obrázek 1.121 – Přejezd P2958, maps.google.com, zdroj mapy.cz

Přejezd	Poloha přejezdu [km]	Úhel křížení [°]	Počet vlaků za den	Traťová rychlost [km/h]	Zabezpečení	Nehody s úmrtím	Nehody se zraněním	Nehody s hmotnou škodou
P2958	402,047	76	174	100	závory	0	0	0


Tabulka 1.49 – Informace o přejezdu P2958

Návrh náhrady přejezdu

Jako náhrada přejezdu P2958 byla navržena objízdna komunikace, která začíná v obci Křešice u Litoměřic severně od železničního přejezdu. Dále pokračuje souběžně s železniční tratí a napojuje se na nově navrhovanou komunikaci nahrazující přejezd P2957. Komunikace je navržena v kategorii S7,5. Celková délka objízdny komunikace je 1116 m. Současně byl v místě stávajícího přejezdu navržen bezbariérový podchod pro pěší a cyklisty.

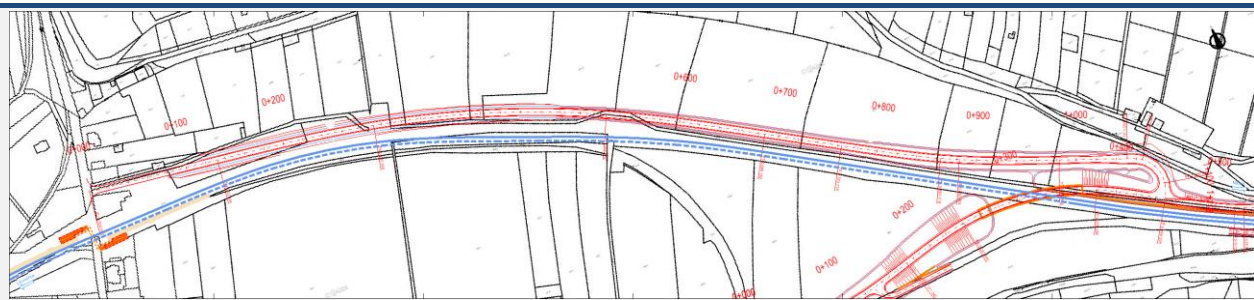


Obrázek 1.122 – Situace objížděné komunikace



Obrázek 1.123 – Podélný profil

Dle platného územního plánu obce Křešice je prvních cca 300 m v současnosti vedeno jako plochy občasné vybavenosti s předpokládanou stavbou skladu (proti)povodňového vybavení, zbytek dotčené lokality je veden jako plochy zemědělské. Pro realizaci stavby bude nutná změna územního plánu a koordinace s plánovanou stavbou obce.



Obrázek 1.124 – Zákres objízdne komunikace do katastrální mapy

Katastrální území dle KN	Parcelní číslo	LV	Jméno (název) vlastníka	Adresa (sídlo) vlastníka	Druh pozemku	Způsob ochrany
Křešice u Litoměřic	627/1	155	Česká republika	Správa železnic, státní organizace, Dlážďená 1003/7, Nové Město, 11000 Praha 1	ostatní plocha	-
Křešice u Litoměřic	627/3	1	Obec Křešice	Nádražní 84, 41148 Křešice	ostatní plocha	-
Křešice u Litoměřic	1047/3	1	Obec Křešice	Nádražní 84, 41148 Křešice	ostatní plocha	-
Křešice u Litoměřic	478/2	930	Pácl Aleš	č. p. 47, 41147 Polepy	orná půda	zemědělský půdní fond
Křešice u Litoměřic	1047/2	1	Obec Křešice	Nádražní 84, 41148 Křešice	ostatní plocha	-
Křešice u Litoměřic	479/1	930	Pácl Aleš	č. p. 47, 41147 Polepy	orná půda	zemědělský půdní fond
Křešice u Litoměřic	481/12	930	Pácl Aleš	č. p. 47, 41147 Polepy	orná půda	zemědělský půdní fond
Křešice u Litoměřic	481/15	1007	Fibich Jiří Ing.	Kolonka 86, Kochovice, 41172 Hoštka	orná půda	zemědělský půdní fond
Křešice u Litoměřic	481/11	10002	Česká republika	Státní pozemkový úřad, Husinecká 1024/11a, Žižkov, 13000 Praha 3	orná půda	zemědělský půdní fond
Křešice u Litoměřic	481/1	1007	Fibich Jiří Ing.	Kolonka 86, Kochovice, 41172 Hoštka	orná půda	zemědělský půdní fond
Křešice u Litoměřic	481/13	1007	Fibich Jiří Ing.	Kolonka 86, Kochovice, 41172 Hoštka	orná půda	zemědělský půdní fond
Křešice u Litoměřic	486/1	930	Pácl Aleš	č. p. 47, 41147 Polepy	orná půda	zemědělský půdní fond
Křešice u Litoměřic	488/2	930	Pácl Aleš	č. p. 47, 41147 Polepy	orná půda	zemědělský půdní fond
Křešice u Litoměřic	481/14	930	Pácl Aleš	č. p. 47, 41147 Polepy	orná půda	zemědělský půdní fond
Křešice u Litoměřic	490/2	405	SJM Pácl Pavel a Páclová Jarmila Ing.	č. p. 69, 41147 Polepy	orná půda	zemědělský půdní fond

Křešice u Litoměřic	491/1	405	Páclová Jarmila Ing.	č. p. 69, 41147 Polepy	orná půda	zemědělský půdní fond
			SJM Pácl Pavel a Páclová Jarmila Ing.	č. p. 69, 41147 Polepy		
			Páclová Jarmila Ing.	č. p. 69, 41147 Polepy		
Křešice u Litoměřic	492/2	405	SJM Pácl Pavel a Páclová Jarmila Ing.	č. p. 69, 41147 Polepy	orná půda	zemědělský půdní fond
			Páclová Jarmila Ing.	č. p. 69, 41147 Polepy		
Křešice u Litoměřic	494/1	405	SJM Pácl Pavel a Páclová Jarmila Ing.	č. p. 69, 41147 Polepy	orná půda	zemědělský půdní fond
			Páclová Jarmila Ing.	č. p. 69, 41147 Polepy		
Křešice u Litoměřic	495/2	373	Hašek Josef	Litoměřická 55, 41148 Křešice	orná půda	zemědělský půdní fond
			Malá Veronika Mgr.	Tovární 215, 41148 Křešice		
Křešice u Litoměřic	481/9	979	Chmel Polepská blata, s.r.o.	č. p. 53, 41147 Polepy	orná půda	zemědělský půdní fond
Křešice u Litoměřic	498/2	141	Bárta Jaroslav	Pražská 62, 41148 Křešice	orná půda	zemědělský půdní fond
Křešice u Litoměřic	1042	1	Obec Křešice	Nádražní 84, 41148 Křešice	ostatní plocha	-
Křešice u Litoměřic	502/2	930	Pácl Aleš	č. p. 47, 41147 Polepy	trvalý travní porost	zemědělský půdní fond
Křešice u Litoměřic	501/10	10002	Česká republika	Státní pozemkový úřad, Husinecká 1024/11a, Žižkov, 13000 Praha 3	trvalý travní porost	zemědělský půdní fond
Křešice u Litoměřic	1040/1	703	Ústecký kraj	Velká Hradební 3118/48, Ústí nad Labem-centrum, 40001 Ústí nad Labem	ostatní plocha	-
Křešice u Litoměřic	459/9	928	Peksová Vlasta	Nádražní 130, 41148 Křešice	zahrada	zemědělský půdní fond

Tabulka 1.50 – Výčet pozemků a majitelů

Výsledná varianta

Obec Křešice s navrhovaným řešením souhlasí.

1.27 Přejezd P2959

Popis přejezdu

Jedná se o železniční přejezd silnice II/261 na trati 072. Přejezd je zabezpečen světelnou signalizací se závory. Přejezd je 2kolejný.



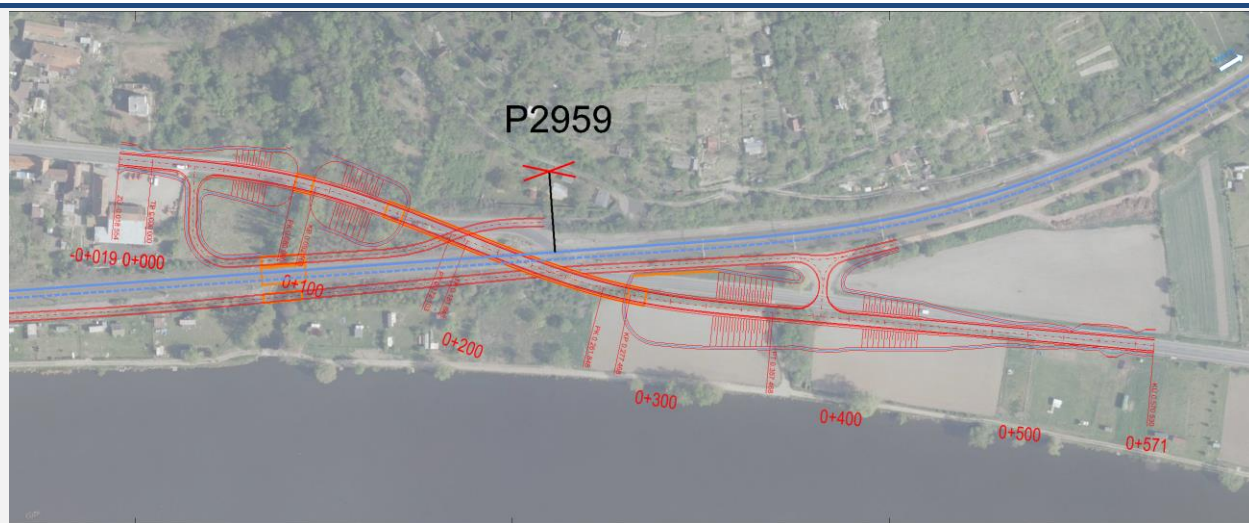
Obrázek 1.125 – Přejezd P2959, zdroj maps.google.com, mapy.cz

Přejezd	Poloha přejezdu [km]	Úhel křížení [°]	Počet vlaků za den	Traťová rychlost [km/h]	Zabezpečení	Nehody s úmrtím	Nehody se zraněním	Nehody s hmotnou škodou
P2959	402,935	44	174	120	závory	0	0	0

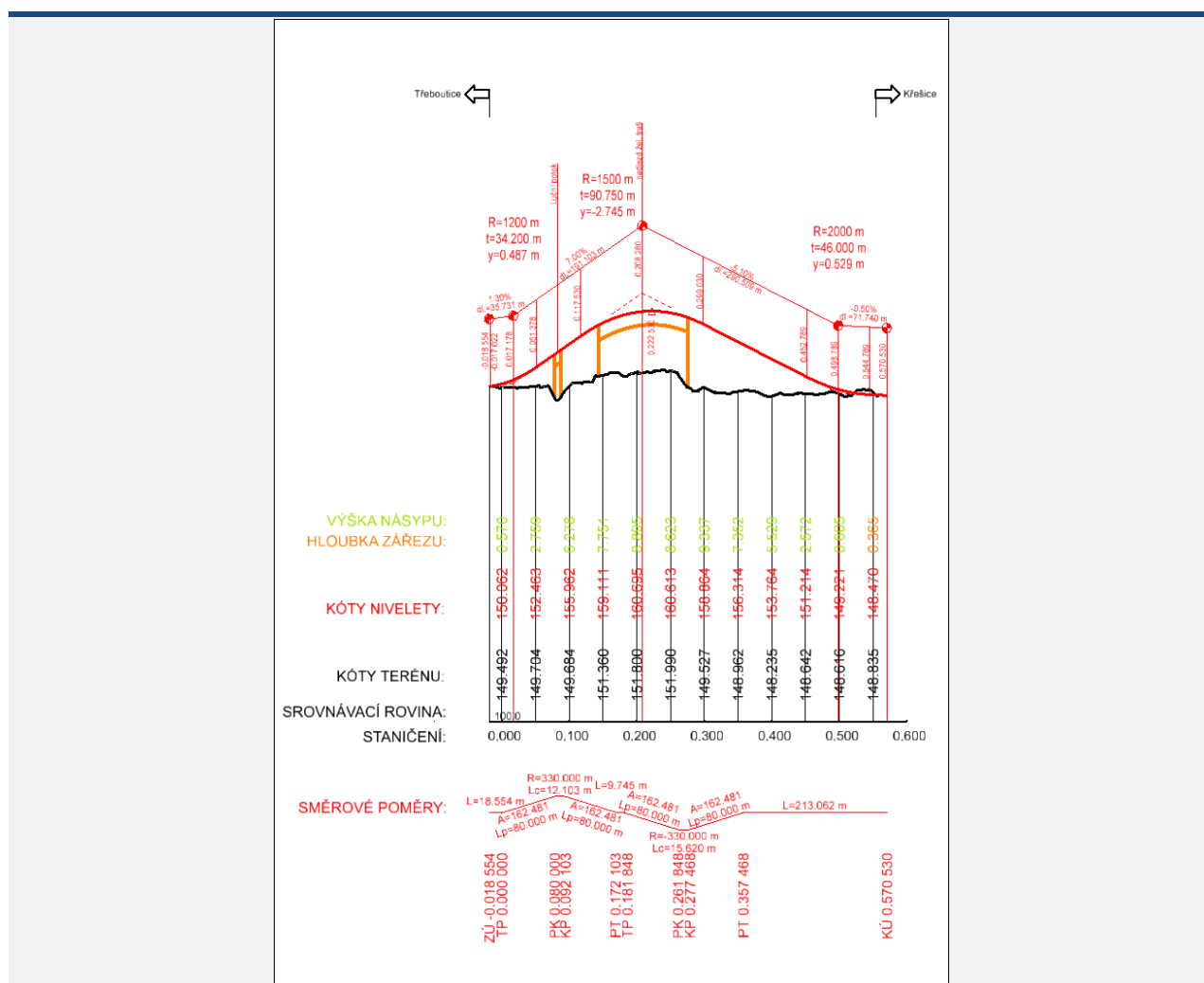
Tabulka 1.51 – Informace o přejezdu P2959

Návrh náhrady přejezdu

Jako náhrada přejezdu P2959 byl navržen nadjezd vedoucí přibližně v ose stávající silnice II/261. Pouze v místě křížení se železniční tratí je nová komunikace vedena západněji. Komunikace je navržena v kategorii S7,5. Podjezdná výška pod mostem je cca 7 m. Celková délka nové komunikace je 571 m. Dále byla navržena nová objízdna komunikace napojující přilehlou chatovou osadu.

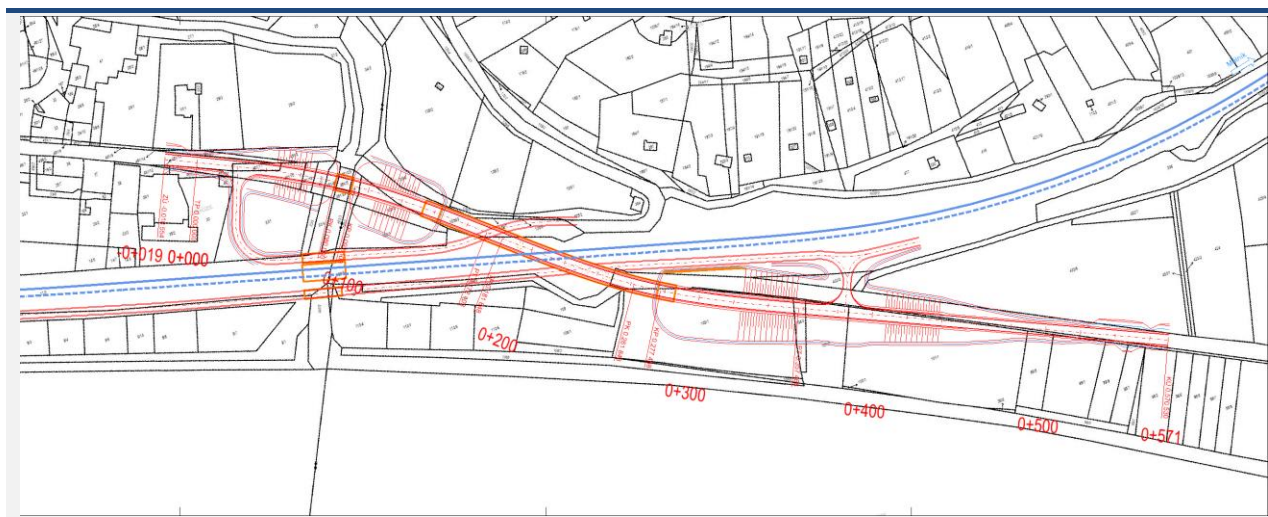


Obrázek 1.126 – Situace nadjezdu



Obrázek 1.127 – Podélný profil

Dle platného územního plánu obce Křešice je v současnosti dotčená lokalita vedena jako plochy zemědělské. Dle stavebního zákona § 18 odst. 5 platí, že „v nezastavěném území lze v souladu s jeho charakterem umísťovat stavby, zařízení, a jiná opatření pouze pro [...] veřejnou dopravní a technickou infrastrukturu, přípojky a účelové komunikace [...]. Uvedené stavby, zařízení a jiná opatření včetně staveb, které s nimi bezprostředně souvisejí včetně oplocení, lze v nezastavěném území umísťovat v případech, pokud je územně plánovací dokumentace z důvodu veřejného zájmu výslovně nevylučuje.“



Obrázek 1.128 – Zákres nadezdy do katastrální mapy

Katastrální území dle KN	Parcelní číslo	LV	Jméno (název) vlastníka	Adresa (sídlo) vlastníka	Druh pozemku	Způsob ochrany
Třeboutice	481/2	1	Obec Křešice	Nádražní 84, 41148 Křešice	ostatní plocha	-
Třeboutice	481/23	1	Obec Křešice	Nádražní 84, 41148 Křešice	ostatní plocha	-
Třeboutice	481/12	1	Obec Křešice	Nádražní 84, 41148 Křešice	ostatní plocha	-
Třeboutice	st.40	76	Kellnerová Jana	Jarní 2242, Předměstí, 41201 Litoměřice	zastavěná plocha a nádvoří	-
Třeboutice	481/17	79	Ústecký kraj	Velká Hradební 3118/48, Ústí nad Labem-centrum, 40001 Ústí nad Labem	ostatní plocha	-
Třeboutice	481/10	79	Ústecký kraj	Velká Hradební 3118/48, Ústí nad Labem-centrum, 40001 Ústí nad Labem	ostatní plocha	-
Třeboutice	23/1	76	Kellnerová Jana	Jarní 2242, Předměstí, 41201 Litoměřice	orná půda	zemědělský půdní fond
Třeboutice	481/18	79	Ústecký kraj	Velká Hradební 3118/48, Ústí nad Labem-centrum, 40001 Ústí nad Labem	ostatní plocha	-
Třeboutice	481/11	79	Ústecký kraj	Velká Hradební 3118/48, Ústí nad Labem-centrum, 40001 Ústí nad Labem	ostatní plocha	-

Třeboutice	481/14	79	Ústecký kraj	Velká Hradební 3118/48, Ústí nad Labem-centrum, 40001 Ústí nad Labem	ostatní plocha	-
Třeboutice	481/25	1	Obec Křešice	Nádražní 84, 41148 Křešice	ostatní plocha	-
Třeboutice	481/5	79	Ústecký kraj	Velká Hradební 3118/48, Ústí nad Labem-centrum, 40001 Ústí nad Labem	ostatní plocha	-
Třeboutice	481/24	1	Obec Křešice	Nádražní 84, 41148 Křešice	ostatní plocha	-
Třeboutice	23/3	76	Kellnerová Jana	Jarní 2242, Předměstí, 41201 Litoměřice	trvalý travní porost	zemědělský půdní fond
Třeboutice	23/4	1	Obec Křešice	Nádražní 84, 41148 Křešice	trvalý travní porost	zemědělský půdní fond
Křešice u Litoměřic	122/4	411	Česká republika	Povodí Labe, státní podnik, Víta Nejedlého 951/8, Slezské Předměstí, 50003 Hradec Králové	zahrada	zemědělský půdní fond
Křešice u Litoměřic	122/2	411	Česká republika	Povodí Labe, státní podnik, Víta Nejedlého 951/8, Slezské Předměstí, 50003 Hradec Králové	zahrada	zemědělský půdní fond
Křešice u Litoměřic	122/3	703	Ústecký kraj	Velká Hradební 3118/48, Ústí nad Labem-centrum, 40001 Ústí nad Labem	ostatní plocha	-
Křešice u Litoměřic	122/1	404	Bachura Milan	Obránců míru 2862/40, 43401 Most	zahrada	zemědělský půdní fond
			Hrachovec Karel	Jiráskova 3, 41112 Čížkovice		
			Klos Miroslav	Benešova 127, 41112 Čížkovice		
			Lisec Zdeněk	Lipová 487, 41113 Třebenice		
Křešice u Litoměřic	129/2	1	Obec Křešice	Nádražní 84, 41148 Křešice	trvalý travní porost	zemědělský půdní fond
Křešice u Litoměřic	128/2	698	Rudolfová Alena Ing.	Liškova 1773/61, Předměstí, 41201 Litoměřice	trvalý travní porost	zemědělský půdní fond
			Vyskočilová Anna	Palachova 1618/36, Předměstí, 41201 Litoměřice		
			Zbráňková Jaroslava Mgr.	Jindřišská 34, Zelené Předměstí, 53002 Pardubice		
Křešice u Litoměřic	128/3	1066	Mikysková Adéla	Vrchlického 270/13, Předměstí, 41201 Litoměřice	zahrada	zemědělský půdní fond
Křešice u Litoměřic	129/5	1066	Mikysková Adéla	Vrchlického 270/13, Předměstí, 41201 Litoměřice	zahrada	zemědělský půdní fond
Křešice u Litoměřic	129/1	1066	Mikysková Adéla	Vrchlického 270/13, Předměstí, 41201 Litoměřice	trvalý travní porost	zemědělský půdní fond
Křešice u Litoměřic	129/7	1066	Mikysková Adéla	Vrchlického 270/13, Předměstí, 41201 Litoměřice	trvalý travní porost	zemědělský půdní fond
Křešice u Litoměřic	125/1	261	Šišková Jana	Něvská 587/20, Čakovice, 19600 Praha 9	zahrada	zemědělský půdní fond
Křešice u Litoměřic	125/2	261	Šišková Jana	Něvská 587/20, Čakovice, 19600 Praha 9	trvalý travní porost	zemědělský půdní fond
Křešice u Litoměřic	125/2	261	Šišková Jana	Něvská 587/20, Čakovice, 19600 Praha 9	trvalý travní porost	zemědělský půdní fond
Křešice u Litoměřic	627/1	155	Česká republika	Správa železnic, státní organizace, Dlážďená 1003/7, Nové Město, 11000 Praha 1	ostatní plocha	-
Křešice u Litoměřic	1035/3	155	Česká republika	Správa železnic, státní organizace, Dlážďená 1003/7, Nové Město, 11000 Praha 1	ostatní plocha	-
Křešice u Litoměřic	121	155	Česká republika	Správa železnic, státní organizace, Dlážďená 1003/7,	ostatní plocha	-

Nové Město, 11000 Praha 1						
Křešice u Litoměřic	109	1010	Novotný Michal	Sebuzín 232, 40302 Ústí nad Labem	zahrada	zemědělský půdní fond
Křešice u Litoměřic	108/1	1010	Novotný Michal	Sebuzín 232, 40302 Ústí nad Labem	zahrada	zemědělský půdní fond
Křešice u Litoměřic	1035/1	703	Ústecký kraj	Velká Hradební 3118/48, Ústí nad Labem-centrum, 40001 Ústí nad Labem	ostatní plocha	-
Křešice u Litoměřic	st.429	441	Česká republika	Povodí Labe, státní podnik, Víta Nejedlého 951/8, Slezské Předměstí, 50003 Hradec Králové	zastavěná plocha a nádvoří	-
Křešice u Litoměřic	105/1	250	SJM Novotný Milan a Novotná Ludmila	Třeboutice 30, 41201 Křešice	orná půda	zemědělský půdní fond
Křešice u Litoměřic	422/2	1	Obec Křešice	Nádražní 84, 41148 Křešice	ostatní plocha	-
Křešice u Litoměřic	1039/1	155	Česká republika	Správa železnic, státní organizace, Dlážděná 1003/7, Nové Město, 11000 Praha 1	ostatní plocha	-
Křešice u Litoměřic	422/6	927	Trojáček Otakar	Tetčiněves 49, 41145 Úštěk	orná půda	zemědělský půdní fond
Křešice u Litoměřic	104/3	1	Obec Křešice	Nádražní 84, 41148 Křešice	trvalý travní porost	zemědělský půdní fond
Křešice u Litoměřic	101/3	1	Obec Křešice	Nádražní 84, 41148 Křešice	trvalý travní porost	zemědělský půdní fond
Křešice u Litoměřic	101/1	250	SJM Novotný Milan a Novotná Ludmila	Třeboutice 30, 41201 Křešice	orná půda	zemědělský půdní fond
Křešice u Litoměřic	99/3	250	SJM Novotný Milan a Novotná Ludmila	Třeboutice 30, 41201 Křešice	orná půda	zemědělský půdní fond
Křešice u Litoměřic	99/8	1055	Trousilová Veronika	Ke Knížáku 367, 41722 Háj u Duchcova	orná půda	zemědělský půdní fond
Křešice u Litoměřic	99/1	1058	SJM Kratochvíl Vladimír a Kratochvílová Zdenka	Bělidla 102, 29501 Mnichovo Hradiště	orná půda	zemědělský půdní fond
Křešice u Litoměřic	99/9	1077	Kratochvíl Michal	č. p. 38, 29411 Loukovec	orná půda	zemědělský půdní fond
Křešice u Litoměřic	99/7	215	Prokop Jan Ing. Prokopová Dana Ing.	Litoměřická 113, 41148 Křešice Werichova 2007/2, Předměstí, 41201 Litoměřice	orná půda	zemědělský půdní fond

Tabulka 1.52 – Výčet pozemků a majitelů

Výsledná varianta

Obec Křešice s navrhovaným řešením souhlasí.

1.28 Přejezd P2960

Popis přejezdu

Jedná se o železniční přejezd účelové komunikace na trati 072. Přejezd je zabezpečen světelnou signalizací bez závor. Přejezd je 2kolejný.



Obrázek 1.129 – Přejezd P2960, zdroj maps.google.com, mapy.cz

Přejezd	Poloha přejezdu [km]	Úhel křížení [°]	Počet vlaků za den	Traťová rychlost [km/h]	Zabezpečení	Nehody s úmrtím	Nehody se zraněním	Nehody s hmotnou škodou
P2960	404,043	61	174	120	SSZ	0	0	4

Tabulka 1.53 – Informace o přejezdu P2960

Návrh náhrady přejezdu

Jako náhrada přejezdu P2960 byla navržena objízdňá komunikace vedoucí jižně podél trati od náhrady přejezdu P2959. Komunikace je navržena v kategorii P4,5. Délka nové komunikace je 1029 m.



Obrázek 1.130 – Situace objízdňé komunikace

Dle platného územního plánu obce Křešice je v současnosti dotčená lokalita vedena jako plochy zemědělské. Dle stavebního zákona § 18 odst. 5 platí, že „v nezastavěném území lze v souladu s jeho charakterem umísťovat stavby, zařízení, a jiná opatření pouze pro [...] veřejnou dopravní a technickou infrastrukturu, přípojky a účelové komunikace [...]. Uvedené stavby, zařízení a jiná opatření včetně staveb, které s nimi bezprostředně souvisejí včetně oplocení, lze v nezastavěném území umísťovat v případech, pokud je územně plánovací dokumentace z důvodu veřejného zájmu výslovně nevylučuje.“



Obrázek 1.131 – Zákres obídní komunikace do katastrální mapy

Katastrální území dle KN	Parcelní číslo	LV	Jméno (název) vlastníka	Adresa (sídlo) vlastníka	Druh pozemku	Způsob ochrany
Třeboutice	17/1	40	Česká republika	Správa železnic, státní organizace, Dlážďená 1003/7, Nové Město, 11000 Praha 1	ostatní plocha	-
Třeboutice	477/3	514	Procházka Čestmír	Turgeněvova 608/13, Předměstí, 41201 Litoměřice	ostatní plocha	-
Třeboutice	444/1	439	Jurocko Simona	Alšova 1637/22, Předměstí, 41201 Litoměřice	trvalý travní porost	zemědělský půdní fond
Třeboutice	445/2	439	Jurocko Simona	Alšova 1637/22, Předměstí, 41201 Litoměřice	orná půda	zemědělský půdní fond
Třeboutice	449/2	439	Jurocko Simona	Alšova 1637/22, Předměstí, 41201 Litoměřice	orná půda	zemědělský půdní fond
Třeboutice	1/3	10002	Česká republika	Státní pozemkový úřad, Husinecká 1024/11a, Žižkov, 13000 Praha 3	orná půda	zemědělský půdní fond
Třeboutice	1/5	40	Česká republika	Správa železnic, státní organizace, Dlážďená 1003/7, Nové Město, 11000 Praha 1	orná půda	zemědělský půdní fond
Třeboutice	1/6	40	Česká republika	Správa železnic, státní organizace, Dlážďená 1003/7, Nové Město, 11000 Praha 1	orná půda	zemědělský půdní fond
Třeboutice	1/7	40	Česká republika	Správa železnic, státní organizace, Dlážďená 1003/7, Nové Město, 11000 Praha 1	orná půda	zemědělský půdní fond
Třeboutice	3/3	462	Kokšálová Běla	Seifertova 1879/10, Předměstí, 41201 Litoměřice	trvalý travní porost	zemědělský půdní fond
Třeboutice	4/9	471	Špindler Vladimír	Kaštanová 538, Pokratice, 41201 Litoměřice	trvalý travní porost	zemědělský půdní fond
Třeboutice	4/10	473	Rutar Jan Ing.	Na Výšině 499, Neštěmice, 40331 Ústí nad Labem	trvalý travní porost	zemědělský půdní fond
Třeboutice	4/2	461	Klabanová Božena	Plešivecká 1373/36, Předměstí, 41201 Litoměřice	trvalý travní porost	zemědělský půdní fond
Třeboutice	4/8	1	Obec Křešice	Nádražní 84, 41148 Křešice	orná půda	zemědělský půdní fond
Třeboutice	4/4	1	Obec Křešice	Nádražní 84, 41148 Křešice	ostatní plocha	-

Třeboutice	4/3	1	Obec Křešice	Nádražní 84, 41148 Křešice	trvalý travní porost	zemědělský půdní fond
Třeboutice	503/4	396	V-group s.r.o.	Ke stadionu 3228, 27201 Kladno	ostatní plocha	-
Třeboutice	503/5	527	Ústecký kraj	Velká Hradební 3118/48, Ústí nad Labem-centrum, 40001 Ústí nad Labem	ostatní plocha	-
Třeboutice	503/2	527	Ústecký kraj	Velká Hradební 3118/48, Ústí nad Labem-centrum, 40001 Ústí nad Labem	ostatní plocha	-
Třeboutice	503/3	527	Ústecký kraj	Velká Hradební 3118/48, Ústí nad Labem-centrum, 40001 Ústí nad Labem	ostatní plocha	-
Třeboutice	17/3	40	Česká republika	Správa železnic, státní organizace, Dlážděná 1003/7, Nové Město, 11000 Praha 1	ostatní plocha	-
Třeboutice	8/1	1	Obec Křešice	Nádražní 84, 41148 Křešice	ostatní plocha	-
Třeboutice	9/1	1	Obec Křešice	Nádražní 84, 41148 Křešice	trvalý travní porost	zemědělský půdní fond
Třeboutice	9/2	453	Fořt David	Pod mezí 326, Brnky, 25066 Zdíby	trvalý travní porost	zemědělský půdní fond
Třeboutice	9/9	530	Šustr Ladislav	Žižkova 217/9, 41002 Lovosice	trvalý travní porost	zemědělský půdní fond
Třeboutice	9/15	56	Tichý Jiří	Třeboutice 65, 41201 Křešice	trvalý travní porost	zemědělský půdní fond
Třeboutice	9/10	56	Tichý Jiří	Třeboutice 65, 41201 Křešice	trvalý travní porost	zemědělský půdní fond
Třeboutice	9/12	513	Suchá Eva	Na Výsluní 433/2, Pokratice, 41201 Litoměřice	trvalý travní porost	zemědělský půdní fond
Třeboutice	9/3	452	Suchý Zdeněk	Meruňková 463/26, Pokratice, 41201 Litoměřice	trvalý travní porost	zemědělský půdní fond
Třeboutice	9/4	500	Jonáš Vladimír	Žizníkov 82, 47001 Česká Lípa	trvalý travní porost	zemědělský půdní fond
Třeboutice	9/5	457	Čermák Milan	Pražská 88/2, Předměstí, 41201 Litoměřice	trvalý travní porost	zemědělský půdní fond
Třeboutice	9/14	523	Kupec Daniel	Alfonse Muchy 423/2, Pokratice, 41201 Litoměřice	trvalý travní porost	zemědělský půdní fond
			Matys Vladimír Ing.	Ankertova 2111/1, Předměstí, 41201 Litoměřice		
Třeboutice	9/6	490	Sedláček Petr	Michalovická 1663/19, Předměstí, 41201 Litoměřice	trvalý travní porost	zemědělský půdní fond
Třeboutice	9/7	479	Švára Zbyněk	Pohořanská 101, 41141 Žitenice	trvalý travní porost	zemědělský půdní fond
Třeboutice	483/2	57	Česká republika	Lesy České republiky, s.p., Přemyslova 1106/19, Nový Hradec Králové, 50008 Hradec Králové	vodní plocha	-
Křešice u Litoměřic	120/5	441	Česká republika	Povodí Labe, státní podnik, Víta Nejedlého 951/8, Slezské Předměstí, 50003 Hradec Králové	zahrada	zemědělský půdní fond
Křešice u Litoměřic	113/4	1012	Lisec Zdeněk	Lipová 487, 41113 Třebenice	zahrada	zemědělský půdní fond
Křešice u Litoměřic	121	155	Česká republika	Správa železnic, státní organizace, Dlážděná 1003/7, Nové Město, 11000 Praha 1	ostatní plocha	-
Křešice u Litoměřic	1035/3	155	Česká republika	Správa železnic, státní organizace, Dlážděná 1003/7, Nové Město, 11000 Praha 1	ostatní plocha	-

Tabulka 1.54 – Výčet pozemků a majitelů

Výsledná varianta

Obec Křešice s navrhovaným řešením souhlasí.

2 INVESTIČNÍ A PROVOZNÍ NÁKADY

Náklady pro případ zachování přejezdu byly stanoveny v souladu se „Sborníkem pro oceňování železničních staveb ve stupni studie proveditelnosti a záměr projektu“. Při zachování přejezdu je předpokládána prostá rekonstrukce ve stávajících parametrech. Pro varianty náhrad byly náklady stanoveny pomocí „Cenových normativů staveb pozemních komunikací ve stupni záměr projektu“. V obou případech jsou náklady uváděny bez rizikové přírážky.

Číslo přejezdu	zachování		náhrada							
	IN	PN	IN – V1	PN – V1	IN – V2	PN – V2	IN – V3	PN – V3	IN – V4	PN – V4
P2934	nelze*	nelze*	1)	-	-	-	-	-	-	-
P2935	nelze*	nelze*	36,9	18,8	36,2	22,9	-	-	-	-
P2936	11,8	15,4	45,0	17,4	-	-	-	-	-	-
P2937	9,2	13,4	49,7	19,1	-	-	-	-	-	-
P2938	10,7	14,5	135,7	64,4	-	-	-	-	-	-
P2939	10,7	14,5	2)	2)	-	-	-	-	-	-
P2940	10,7	14,5	2)	2)	-	-	-	-	-	-
P2941	10,7	14,5	2)	2)	-	-	-	-	-	-
P2942	10,7	14,5	3)	3)	3)	3)	-	-	-	-
P2943	10,7	14,5	80,8	38,8	90,2	38,9	-	-	-	-
P2944	10,7	14,5	3)	3)	3)	3)	-	-	-	-
P2945	10,7	14,5	-	-	-	-	-	-	-	-
P2946	10,7	14,5	-	-	-	-	-	-	-	-
P2947	10,7	14,5	22,1	12,4	17,9	9,8	4)	4)	83,2	42,5
P2948	10,7	14,5	93,7	52,2	-	-	5)	5)	-	-
P2949	10,7	14,5	14,3	8,0	-	-	-	-	-	-
P2950	10,7	14,5	67,4	37,2	-	-	-	-	-	-
P2951	10,7	14,5	6,0	2,8	-	-	-	-	-	-
P2952	10,7	14,5	25,8	11,0	-	-	-	-	-	-
P2953	10,7	14,5	24,2	16,4	-	-	-	-	-	-
P2954	10,7	14,5	30,0	17,7	24,4	13,9	-	-	-	-
P2956	10,7	14,5	19,4	13,3	-	-	-	-	-	-
P2957	10,7	14,5	98,9	51,8	-	-	-	-	-	-
P2958	10,7	14,5	6)	6)	-	-	-	-	-	-
P2959	10,7	14,5	89,4	39,0	-	-	-	-	-	-
P2960	10,7	14,5	14,3	7,9	-	-	-	-	-	-

Tabulka 2.1 – Investiční a provozní náklady (mil. Kč, CÚ 2021)

- 1) Náhrada přejezdu řešena společně s P2935
- 2) Náhrada přejezdu řešena společně s P2938
- 3) Náhrada přejezdu řešena společně s P2943
- 4) Náhrada přejezdu řešena společně s P2948
- 5) Náhrada přejezdu řešena společně s P2947, varianta 4
- 6) Náhrada přejezdu řešena společně s P2957

* Je navrženo přidání třetí traťové koleje – přejezd není možné zachovat.

3 DOBY UZAVŘENÍ PŘEJEZDŮ

km	ev. číslo	Doba uzavření přejezdu 6:00-8:00 [min]	Doba uzavření přejezdu 6:00-7:00 [min]	Průměrná doba uzavření na vlak [min]
370,717	P2934	42,4	21,2	1,1
371,102	P2935	65,5	32,8	1,7
371,428	P2936	72,8	36,4	1,8
372,410	P2937	60,6	30,3	1,9
373,640	P2938	37,5	18,8	1,3
374,003	P2939	38,7	19,4	1,3
374,384	P2940	46,3	23,1	1,5
374,807	P2941	44,5	22,3	1,5
375,365	P2942	45,8	22,9	1,5
375,882	P2943	37,6	18,8	1,3
376,176	P2944	35,0	17,5	1,2
376,633	P2945	34,1	17,0	1,2
382,989	P2946	36,3	18,2	1,3
384,937	P2947	50,5	25,2	1,7
386,042	P2948	38,4	19,2	1,8
391,291	P2949	38,7	19,4	1,8
391,555	P2950	41,7	20,8	2,0
394,477	P2951	33,0	16,5	1,5
395,768	P2952	32,5	16,2	1,5
396,475	P2953	31,9	15,9	1,4
397,683	P2954	43,3	21,6	2,0
399,934	P2956	32,8	16,4	1,5
400,857	P2957	33,2	16,6	1,5
402,047	P2958	40,1	20,1	1,8
402,935	P2959	33,6	16,8	1,5
404,043	P2960	34,9	17,4	1,6
405,385	P2961	33,7	16,9	1,5

Tabulka 3.1 – Doba uzavření přejezdů

4 VLIV NA EKONOMICKÉ HODNOCENÍ

V rámci ASP Optimalizace trati Kolín – Všetaty – Děčín byl zkoumán dopad rušení železničních přejezdů prostřednictvím realizace mimoúrovňových křížení a náhradních komunikací v celém úseku Kolín – Velké Žernoseky (v úseku Velké Žernoseky – Ústí nad Labem se železniční přejezdy nenacházejí a v úseku Ústí nad Labem – Děčín se výhledově předpokládá snížení objemu železniční dopravy díky vybudování nové trati Ústí nad Labem – Dresden).

V rámci později schválené varianty Z1 bylo posouzení provedeno jako alternativa „Z1N“ – náhrady železničních přejezdů v úseku Kolín – Ústí nad Labem nad rámec základního řešení varianty Z1; celkové investiční náklady byly odhadnuty na cca 4 400 mil. Kč.

V rámci citlivostní analýzy této dílčí úpravy technického řešení byl prověřován primárně vliv zvýšení investičních nákladů na celkové výsledné ukazatele, jelikož se jedná ve většině případů o přejezdy na komunikacích nižších tříd, kde je často problém s nedostupností některých dat.

Výsledné změny ukazatelů ekonomické efektivity vlivem navýšení nákladů z důvodu odstranění úrovňových křížení ve výše popsaném rozsahu jsou shrnuty v tabulkách níže.

ukazatel	Z1	Z1N (náhrady)
ERR [%]	12,70	11,81
ENPV [tis. Kč]	47 006 695	44 402 742
BCR	2,310	2,154

Tabulka 4.1 – Přehled výsledků ekonomické analýzy, náhrady přejezdů Z1

Z uvedeného je zřejmé, že zahrnutí odstranění úrovňových přejezdů do rozsahu technických opatření realizovaných v rámci projektu nepředstavuje pro samotnou efektivitu zásadní problém a není třeba ho považovat za významné riziko projektu.

Jelikož odhad nákladů na náhrady železničních přejezdů v rámci této analýzy nepřevyšuje poměrnou část z předpokládaných celkových nákladů na náhrady všech železničních přejezdů posuzovaných v ASP, lze konstatovat, že výše uvedené závěry jsou nadále platné a zahrnutí náhrad přejezdů v úseku Mělník (včetně) – Litoměřice dolní nádraží (mimo) do stavby neohrožuje ekonomickou efektivitu schválené varianty Z1.

5 SEZNAM PŘÍLOH

Číslo přílohy	Název přílohy
P.01.1	Situace náhrady přejezdu P2935
P.01.2	Podélný profil náhrady přejezdu P2935
P.02	Situace náhrady přejezdu P2936
P.03	Situace náhrady přejezdu P2937
P.04	Situace náhrady přejezdů P2938, P2939, P2940 a P2941
P.05.1.1	Situace náhrady přejezdů P2942 a P2943, varianta 1
P.05.1.2	Podélný profil náhrady přejezdu P2943, varianta 1
P.05.2.1	Situace náhrady přejezdů P2942 a P2943, varianta 2
P.05.2.2	Podélný profil náhrady přejezdu P2943, varianta 2
P.06.1.1	Situace náhrady přejezdu P2947, varianta 1
P.06.1.2	Podélný profil náhrady přejezdu P2947, varianta 1
P.06.2.1	Situace náhrady přejezdu P2947, varianta 2
P.06.2.2	Podélný profil náhrady přejezdu P2947, varianta 2
P.06.3	Situace náhrady přejezdu P2947, varianta 3
P.06.4.1	Situace náhrady přejezdů P2947 a P2948, varianta 4
P.06.4.2	Podélný profil náhrady přejezdů P2947 a P2948, varianta 4
P.07.1.1	Situace náhrady přejezdu P2948, varianta 1,2
P.07.1.2	Podélný profil náhrady přejezdu P2948, varianta 1
P.07.2	Podélné profily náhrady přejezdu P2948, varianta 2
P.08.1	Situace náhrady přejezdu P2949, varianta 1
P.08.2	Situace náhrady přejezdu P2949, varianta 2 a P2950
P.09.1	Situace náhrady přejezdu P2951
P.09.2	Podélný profil náhrady přejezdu P2951
P.10	Situace náhrady přejezdu P2952
P.11.1.1	Situace náhrady přejezdu P2954, varianta 1
P.11.1.2	Podélný profil náhrady přejezdu P2954, varianta 1
P.11.2.1	Situace náhrady přejezdu P2954, varianta 2
P.11.2.2	Podélný profil náhrady přejezdu P2954, varianta 2
P.12.1	Situace náhrady přejezdu P2957
P.12.2	Podélný profil náhrady přejezdu P2957
P.13	Situace náhrady přejezdu P2958
P.14.1	Situace náhrady přejezdu P2959 a P2960
P.14.2	Podélný profil náhrady přejezdu P2959
P.15.1	Přehledná situace, část 1
P.15.2	Přehledná situace, část 2

Tabulka 5.1 – Seznam příloh

5.2 Vizualizace

pouze elektronicky

5.3 Doklady

pouze elektronicky